



Ofício nº 1394/2021 - GAB/SEMED

Acará, 15 de setembro de 2021.

Ao Ilmo. Sr.
ANTONIO RUBENS OLIVEIRA DE OLIVEIRA JUNIOR
Presidente da Comissão Permanente de Licitação - CPL

Assunto: Encaminhamento de demanda – Transporte Escolar Terrestre e Fluvial
- Solicitação de processo licitatório em caráter de urgência.


Ilmo. Senhor,

Cumprimentando-o, informo o seguinte:

1. Desde que o Governo do Estado anunciou a volta às aulas em agosto deste ano, esse retorno tornou-se um dos grandes desafios para o Município de Acará, principalmente quando se trata da educação centralizada, praticamente em 80% na zona rural, como é o caso do nosso Município. Esta especificidade requer uma infraestrutura desafiadora em questão de atendimento mínimo, o que estabelece o protocolo de Retorno das Atividades Presenciais nas Escolas de Educação Básica.
2. O efeito tempestivo de situações relacionadas de normas técnicas de segurança e saúde, a infraestrutura dos prédios escolares e transporte escolar são alguns fatores determinantes para o adiamento das aulas presenciais, que só iniciará no dia 04 de outubro de 2021 em regime de escalonamento com 5º e 9º anos.
3. O relatório epidemiológico da Vigilância Sanitária do Município com dados sobre percentual da população imunizada, boletins de acompanhamento da Covid e a instabilidade do bandeiramento não dava a esta SEMED a segurança do tempo exato para o início das aulas.
4. O alinhamento com a sociedade civil em imunizar os professores e servidores em educação foi uma das condições para o retorno das aulas e essa condição só agora está sendo cumprida, com 70% dos servidores, incluindo os professores, vacinados com a 2ª dose, como também o início da vacinação dos alunos.



*Recebi com
15/09/2021*





5. O Município de Acará, como tantos outros municípios, nos últimos anos deixou de lado as ações públicas importantes, principalmente a educação. Encontramos uma rede de ensino sucateada, os prédios escolares precisando de reforma ampliação, construção não concluídas, inacabadas. E claro, que esta ação era para ser executada pela nova gestão, mas, precisávamos fazer levantamento das necessidades, elaborar os projetos básicos, formalizar processos e licitá-los, o tempo se exauriu, por falta de profissionais habilitados, a distância entre as regiões e localidades das escolas, não foi possível resolver todos esses problemas em tempo hábil, ou seja, ainda estamos no processo de execução, e um plano pedagógico de escalonamento de Etapas e modalidades;
6. Além, dos fatores acima descritos, um outro fator de suma importância é o Transporte Escolar, como já mencionada, a Educação Acaraense se dá mais na zona rural do que na zona urbana, e em localidades muito distantes uma das outras. Sem pessoal suficiente e habilitados, foi realizada uma força tarefa para fazer o levantamento de todos meios de transportes escolares existentes no Município, entre os quais (lanchas e ônibus), nesse levantamento foram encontradas lanchas escolares em portos longínquos em péssimas condições de uso e trazidas para o estaleiro, os ônibus escolares aproximadamente 20 veículos, desse total, apenas 1% em condição de uso, os demais, faltando peças, outros deteriorado internamente com o tempo por falta de manutenção, outros sem condições de recuperá-los.
7. Ainda, tratando de transporte escolar, destacamos a distância entre as localidades para o levantamento das rotas e a demora na efetivação dessas rotas, considerando a quantidade de veículos escolar a disposição para atender à necessidade que é irrisório diante da demanda, visto que seguindo o protocolo devemos respeitar o limite de quantidade dos estudantes por veículos.
8. É fato, que a Secretaria Municipal de Educação, já está com o seu Plano de Retorno às aulas Presenciais/Remotas elaborado, com destaque para as Orientações Pedagógicas, o Quadro de Atendimento presencial escalonado, Protocolos de Saúde e Sanitários, mas, não é o bastante, precisa finalizar o processo de melhoria dos prédios escolares, transporte escolar e garantir a condução dos alunos que moram na zona rural, para não serem prejudicados com o Retorno das Aulas.



Diante de exposto, encaminho em anexo a demanda desta secretaria para fins de realização de processo licitatório para contratação de empresa para prestação de serviços de transporte escolar terrestre e fluvial objetivando atender as necessidades emergenciais desta secretaria, tendo em vista o retorno parcial das aulas para os alunos do 5º ano, 2ª etapa, 9º anos e 4ª etapa, matriculados nas escolas públicas de ensino (estadual e municipal), no município de Acará/PA.

Atenciosamente,



Carla Luíza Seabra Portal
Secretaria Municipal
de Educação
Decreto Nº 005/2021 GP/PMA





RELAÇÃO DAS ROTAS TERRESTRES PARA RETORNO PARCIAL DAS AULAS (50% DAS TURMAS DE 5º ANO, 2ª ETAPA, 9º ANO E 4ª ETAPA)

NOME_ESC	TURMAS 5º ANO	TURMAS 5º ANO ALUNOS	TURMAS 20ª ETAPA	TURMAS 9º ANO	TURMAS 9º ANO ALUNOS	TURMAS 4ª ETAPA	ALUNOS 4ª ETAPA	ÔNIBUS	OBS ROTAS DE ROTA I	OBS ROTAS DE ONIBUS II
E M E F PROFESSORA LYDIA LIMA	0	0	0	3	121	2	78	2	RAMAL PAPAQUARA (COOPERATIVA - ALÇA VIÁRIA) - SERVIÇO/KM: MANHÃ/TARDE, ITINERÁRIO - RAMAL PAPAQUARA (COOPERATIVA - ALÇA VIÁRIA) / RAMAL DO NATALZINHO (MACARRÃO) / ALÇA VIÁRIA / PA. 252 - ACARÁ - MOJÚ KM 16 - CIDADE PRAÇA MATRIZ / ESCOLAS DA CIDADE. (TOTAL DE 92 KM DIA E 6070,0000KM TRIMESTRAL)	LOCALIDADE: SANTANA - BAIXO - ACARÁ - MARGEM DO RIO - SERVIÇO/KM: MANHÃ/TARDE, ITINERÁRIO - COMUNIDADE SANTANA / MONTE HOREBE / BETÂNIA / MONTE TABO / PERNA SUL ALÇA - VIÁRIA / RAMAL DA ALEMANHA / PA 252 KM 16 / CIDADE PRAÇA MATRIZ / ESCOLAS DA CIDADE. (TOTAL DE 196 KM DIA E 12936,0000KM TRIMESTRAL)
E M E F CORONEL SAMPAIO	2	58	0	1	27	1	25	2	RAMAL DO CRAVO - Balsa (RETORNO) ATÉ AO KM 14 - PA. 252 - ESCOLA - (TOTAL DE 46 KM DIA E 3036,0000 TRIMESTRAL)	VILA BETÂNIA - RAMAL MONTE HOREBE - ESCOLA CORONEL SAMPAIO - SERVIÇO/KM: MANHÃ / TARDE, ITINERÁRIO - SAÍDA - RAMAL DO GALHO BRANCO / RAMAL DA FIRMA / RAMAL DO CRAVO - Balsa (RETORNO) ATÉ AO KM 14 - PA. 252 - ESCOLA - (TOTAL DE 46 KM DIA E 3036,0000 TRIMESTRAL)
E M E F PROFESSORA IVETE NAZARE DE OLIVEIRA	1	24	0	0	0	0	0	1	RAMAL DA COLÔNIA - ESCOLA PROFESSORA IVETE NAZARE DE OLIVEIRA - SERVIÇO/KM: MANHÃ/TARDE, ITINERÁRIO RAMAL DA COLÔNIA (EM FRENTE A IGREJA) / RAMAL DO PROGRESSO / PA 252 KM 30 - ESCOLA PROFESSORA IVETE NAZARE / ATÉ O KM 34 ESCOLA ALACID NUNES / TOTAL DE 52 KM DIA E 3432,0000 TRIMESTRAL)	VILA MANGUEIRINHA - ESCOLA PROFIZABEL BARRAL - SERVIÇO/KM: TARDE, ITINERÁRIO - SAÍDA - MARGEM RIO ACARÁ (REF. ESCOLA VEREADOR BRANCO) / RAMAL DO FREITAS / RAMAL DO ITAUÇO / PA. 252 - ACARÁ - MOJÚ - VILA GURUMÁ - ESCOLA - ESCOLA IZABEL BARRAL - (TOTAL DE 18 KM DIA E 1188,0000 TRIMESTRAL)
E M E F PROFESSORA IZABEL BARRAL	2	41	0	2	51	1	34	2	VILA MANGUEIRINHA - EMEF PROF IZABEL BARRAL / ESCOLA SÃO JOÃO BATISTA - SERVIÇO/KM: MANHÃ / NOITE, ITINERÁRIO - MANGUEIRINHA / VILA DO NATALZINHO / RAMAL DO NATALZINHO / VILA CRUZEIRINHO / VILA GUARUMÁ - ESCOLA - (TOTAL DE 72 KM DIA E 4752,0000 TRIMESTRAL)	VILA MANGUEIRINHA - ESCOLA PROFIZABEL BARRAL - SERVIÇO/KM: TARDE, ITINERÁRIO - SAÍDA - MARGEM RIO ACARÁ (REF. ESCOLA VEREADOR BRANCO) / RAMAL DO FREITAS / RAMAL DO ITAUÇO / PA. 252 - ACARÁ - MOJÚ - VILA GURUMÁ - ESCOLA - ESCOLA IZABEL BARRAL - (TOTAL DE 18 KM DIA E 1188,0000 TRIMESTRAL)
E M E F PROFESSORA LUCIMAR DE JESUS SILVA LIMA	1	32	0	2	72	0	0	2	LOCALIDADE: VILA DE ROMA - SERVIÇO/KM: MANHÃ/TARDE, ITINERÁRIO - VILA DE ROMA / VILA VERA CRUZ / RAMAL DA VERA CRUZ ATÉ A BALSINHA PRÓXIMO RIO	LOCALIDADE: RAMAL MARIQUITA - DONA JOANA - SERVIÇO/KM: MANHÃ/TARDE, ITINERÁRIO - RAMAL MARIQUITA - DONA JOANA / VILA DA PAZ / CAJUEIRO / VILA BAMBOTEIRA





RELATÓRIO DAS ROTAS TERRESTRES PARA RETORNO PARCIAL DAS AULAS (50% DAS TURMAS DE 5º ANO, 2ª ETAPA, 9º ANO E 4ª ETAPA)

																								PEQUENO (CIDADE) / ESCOLAS DA CIDADE. (TOTAL DE 116 KM E 7656,0000 TRIMESTRAL)	/ RAMAL DA BRASÍLIA / TRANS ACARÁ / VILA COLATINA / PA 252 ACARÁ - CONCORDIA / CIDADE PRAÇA MATRIZ/ ESCOLAS DA CIDADE (TOTAL DE 148 KM DIA E 9768,0000 TRIMESTRAL)
E M E I F GERALDO JOSE DE LIMA	1	29	0	0	5	153	2	51	4																
																								ALÇA VIÁRIA KM 44 - PAULO DOIDO - ESCOLA GERALDO JOSE DE LIMA - SERVIÇO/KM: MANHÃ/TARDE/NOITE, ITINERÁRIO - SAÍDA KM 44 ALÇA VIÁRIA (PAULO DOIDO) / RAMAL NINIVE ESCOLA - (TOTAL DE 78 KM DIA E 5148,0000 TRIMESTRAL) / ROTA L.L.COMUNIDADE JAQUAREQUARA - KM 24 - ALÇA VIÁRIA - ESCOLA GERALDO JOSE DE LIMA - SERVIÇO/KM: MANHÃ/TARDE/NOITE, ITINERÁRIO - SAÍDA COMUNIDADE JAQUAREQUARA (RAMAL) / ALÇA VIÁRIA KM 24 ATÉ KM 18 (PRÓXIMO A PONTE DO RIO GUAMÁ) RETORNA / RAMAL NINIVE ESCOLA (TOTAL DE 156 KM DIA E 10296,0000 TRIMESTRAL)	RAMAL DA NOSSA SENHORA DAS DORES - ESCOLA GERALDO JOSE DE LIMA - SERVIÇO/KM: TARDE / NOITE, ITINERÁRIO SAÍDA DO BRAÇO DO ARAXITEUA/RAMAL DO CURUPÉ/RAMAL DO CASTANHALZINHO/ TRANS-ACARÁ / ESCOLA GERALDO JOSE DE LIMA/ (TOTAL DE 150 KM DIA E 9900,0000TRIMESTRAL) ROTA 2:1 PORTÃO DA TERRA PLENA - ESCOLA GERALDO JOSE DE LIMA - SERVIÇO/KM: MNHÃ / TARDE, ITINERÁRIO - TERRAPLENA / RAMAL DA DIDI / CASTANHALZINHO / TRANS ACARÁ / COMUNIDADE SALU / TRANSACARA / RAMAL DO NINIVE - ESCOLA (TOTAL DE 100 KM DIA E 6600,0000 TRIMESTRAL)
E M E I F CACULA	1	20	0	0	0	0	0	0	1																
E M E I F SANTA MARIA III	1	29	0	0	0	0	0	0	1																

COMISSÃO DE LICITAÇÃO
 Fis 006
 Rubrica

(Handwritten mark)

RELAÇÃO DAS ROTAS TERRESTRES PARA RETORNO PARCIAL DAS AULAS (50% DAS TURMAS DE 5º ANO, 2ª ETAPA, 9º ANO E 4ª ETAPA)

E.M.E.F. DOUTORA RUTH PASSARINHO	3	88	0	0	0	0	0	0	2	MANHÃ/TARDE, ITINERÁRIO -RAMAL TERRA PLENA / RAMAL CASTANHAZINHA / RAMAL DO BEBE (RETORNA) / RAMAL CASTANHAZINHA - ESCOLA (TOTALDE 24 KM DIA E 1584,0000 TRIMESTRAL)	LOCALIDADE: BAIXO - ACARÁ - MARGE DO RIO - SERVIÇO/KM: MANHÃ/TARDE, ITINERÁRIO - RAMAL DO "CÔ BRANCO" / RAMAL DO KM 05 / PA 232 PA. 252 - ACARÁ - MOJÚ KM 05 / CIDADE PRAÇA MATRIZ/ ESCOLAS DA CIDADE (TOTAL DE 138 KM DIA E 9108,00000 TRIMESTRAL)
										RAMAL KM 09 - GALHO BRANCO - SERVIÇO/KM: MANHÃ/TARDE, ITINERÁRIO - RAMAL DO GALHO BRANCO (FAUSTINO) KM 09/ LOCALIDADE MAIUARU/ PA 252 - ACARÁ - MOJÚ / CIDADE PRAÇA MATRIZ / ESCOLAS DA CIDADE(TOTAL DE 92 KM DIA E 6672,00000 TRIMESTRAL)	
E.M.E.F. EDUARDO ANGELIM II	2	46	2	50	2	58	2	44	2	COMUNIDADE CORINTHIANS - ESCOLA EDUARDO ANGELIN II - SERVIÇO/KM: MANHÃ/TARDE/NOITE, ITINERÁRIO SAIDA DO RAMAL DO CORINTHIANS/RAMAL DO SÃO LOURENÇO (TORRE DA CLARO) / ESCOLA (TOTAL DE 42 KM DIA E 2772,0000 TRIMESTRAL)	COMUNIDADE VALENTIM - ESCOLA EDUARDO ANGELIN II - SERVIÇO/KM: MANHÃ/TARDE/NOITE, ITINERÁRIO SAIDA DO VALENTIM/RAMAL DA FIRMA/RAMAL DA FORTALEZA (RETORNA)/VILA SECA/ENTRA NO RAMAL NOVO (BUCAIA)/ RAMAL DO PRETINHO (RETORNA) PASSANDO A ESCOLA ISRAELITA RETORNA RAMAL SÃO LOURENÇO/ ESCOLA (TOTAL DE 126 KM DIA E 8316,00000 TRIMESTRAL)
										ALÇA VIÁRIA KM 38 - ESCOLA JÚLIO CÉZAR - SERVIÇO/KM: MANHÃ/TARDE/NOITE, ITINERÁRIO SAIDA DA ALÇA VIÁRIA KM 38/ RAMAL DO MIGUEL/RAMAL DO JUTIQUEI/ RETORNA/ ESCOLA(TOTAL DE 16 KM DIA E 1026,00000 TRIMESTRAL)	
E.M.E.F. SÍTIO NOVO	1	32	0	0	0	0	0	0	1	LOCALIDADE: RAMAL SÃO DOMINGOS KM 36, ALÇA VIÁRIA - ESCOLA SÍTIO NOVO - SERVIÇO/KM: MANHÃ/TARDE, ITINERÁRIO: MARGEM DO IG. SÃO DOMINGOS (RAMAL SÃO DOMINGOS) / RAMAL TIO BRANCO (IDA E VOLTA) / RAMAL SÃO DOMINGOS / RAMAL DO AREAL (IDA E VOLTA) / RAMAL SÃO DOMINGOS	





Estado do Pará
Município de Acará
PREFEITURA MUNICIPAL DE ACARÁ
SECRETARIA MUNICIPAL DE EDUCAÇÃO



SEMED
SECRETARIA MUNICIPAL
DE EDUCAÇÃO

RELAÇÃO DAS ROTAS TERRESTRES PARA RETORNO PARCIAL DAS AULAS (50% DAS TURMAS DE 5º ANO, 2ª ETAPA, 9º ANO E 4ª ETAPA)

EMEIF PAULINO ANTONIO PENINICHE	1	18	0	0	0	0	0	0	0	0	0	0	0	0	0	1	DOMINGOS - ESCOLA TOTAL DE 64 DIA E 4224,0000 TRIMESTRAL) LOCALIDADE:ALÇA VIÁRIA KM 31 - RAMAL SÃO RAIMUNDO ESCOLA PAULINO ANTONIO PENINICHE SERVIÇO/KM: MANHÃ E TARDE,ITINERÁRIO: BURAUUBA / RAMAL DO ESTRAGA PEIXE/ RAMAL DO AÇU - ESCOLA/ALÇA VIÁRIA KM 31 / RAMAL DO NÍNIVE (RETORNA) / RAMAL DO AÇU / RAMAL SAMADUEIRA - ESCOLA (TOTAL DE 120 KM DIA E 7920,0000 TRIMESTRAL)
EMEIF VEREADOR JOSE DE MATOS FEIO	1	19	0	0	0	0	0	0	0	0	0	0	0	0	0	1	LOCALIDADE COLÔNIA CENTRO ALEGRE, ALÇA VIÁRIA KM 37 - ESCOLA VREADOR JOSE DE MATOS FEIO SERVIÇO/KM: MANHA/TARDE/NOITE, ITINERÁRIO: ESCOLA / ALÇA VIÁRIA / RAMAL SÃO DOMINGOS KM 36 (IDA E VOLTÀ) / ALÇA VIÁRIA / RAMAL DA SANDRA (IDA E VOLTÀ) / ALÇA VIÁRIA - ESCOLA (TOTAL DE 48 KM DIA E 3168 TRIMESTRAL)
EMEIF MONTE HOREBE	1	18	0	0	1	1	25	1	24	2							OMUNIDADE DA SANTANA - ESCOLA MONTE HOREBE SERVIÇO/KM: MANHA/TARDE/NOITE, ITINERÁRIO SAÍDA DO RAMAL SANTANA/RAMAL DA MEMÓRIA/RAMAL DO PALMEIRAS/RAMAL MONTE HOREBE/ RAMAL SANTA MARIA/RETORNA PARA RAMAL SANTANA ATÉ A ESCOLA - (TOTAL DE 104 KM DIA E 6864,0000 TRIMESTRAL)
EMEIF NOSSA SENHORA DO BOM REMEDIO I	1	28	0	0	1	20	0	0	0	1							COMUNIDADE SÃO JOÃO - ESCOLA NOSSA SENHORA DO BOM REMEDIO I - SERVIÇO/KM: MANHA/TARDE/NOITE, ITINERÁRIO SAÍDA DA COMUNIDADE SÃO JOÃO RIO ACARÁ/ RAMAL DO TÔNICO/RAMAL DO GUARIBA/ RAMAL DO PAULÃO/ESCOLA BOM REMEDIO/ VAI ATÉ A





RELAÇÃO DAS ROTAS TERRESTRES PARA RETORNO PARCIAL DAS AULAS (50% DAS TURMAS DE 5º ANO, 2ª ETAPA, 9º ANO E 4ª ETAPA)

		COMUNIDADE SÃO FRANCISCO VOLTA PARA ESCOLA BOM REMÉDIO - (TOTAL DE 140 KM DIA E 92,40,0000 TRIMESTRAL)																
																		LOCALIDADE: IGARAPÉ TIMBOTEUA - BAIXO ACARÁ - ESCOLA NOSSA SENHORA DO PERPETUO SOCORRO I - SERVIÇO/KM: MANHÃ/TARDE, ITINERÁRIO: SAÍDA - VILA DA BENÇÃO (TRANS ACARÁ) / RAMAL VILA DA PAZ (IDA E VOLTA) / TRANS ACARÁ (RAMAL MARIQUITA) / RAMAL DA BRASÍLIA (IDA E VOLTA) / TRANS ACARÁ (RAMAL DA MARIQUITA) - ESCOLA (TOTAL DE 88 KM DIA E 5808 TRIMESTRAL)
																		LOCALIDADE: IGARAPÉ TIMBOTEUA - BAIXO ACARÁ - ESCOLA NOSSA SENHORA DO PERPETUO SOCORRO I - SERVIÇO/KM: MANHÃ/TARDE, ITINERÁRIO: SAÍDA - VILA DA BENÇÃO (TRANS ACARÁ) / RAMAL VILA DA PAZ (IDA E VOLTA) / TRANS ACARÁ (RAMAL MARIQUITA) / RAMAL DA BRASÍLIA (IDA E VOLTA) / TRANS ACARÁ (RAMAL DA MARIQUITA) - ESCOLA (TOTAL DE 64 KM DIA E 4224,0000 TRIMESTRAL)
																		RAMAL BITOLÃO - ASSENTAMENTO CALMÁRIA - ESCOLA NOVA JERUSALEM I - SERVIÇO/KM: MNHÃ / TARDE, ITINERÁRIO - RAMAL FAMÍLIA / PA. 256 / RAMAL RAPOUSA (RETORNA) / PA. 256 / RAMAL CALMÁRIA - ESCOLA (TOTAL DE 84 KM DIA E 5544,0000 TRIMESTRAL)
																		RAMAL BITOLÃO - ASSENTAMENTO CALMÁRIA - ESCOLA NOVA JERUSALEM I - SERVIÇO/KM: MANHÃ / TARDE / NOITE, ITINERÁRIO - RAMAL DO BITOLÃO / PA. 256 / RAMAL CALMÁRIA - ESCOLA (TOTAL DE 144 KM DIA E 9504,0000)
																		RAMAL BITOLÃO - ESCOLA URUCURÉ - SERVIÇO/KM: MANHÃ/TARDE, ITINERÁRIO SAÍDA RAMAL DO BITOLÃO/PA256 (ATREVESSA A PISTA/ ESCOLA (TOTAL DE 52 KM DIA E 3432 TRIMESTRAL)
																		LOCALIDADE: IGARAPÉ ARAXITEUA BELENZINHO - ESCOLA PAIVA MELO - SERVIÇO/KM: MANHÃ E TARDE, ITINERÁRIO: RAMAL PAULO/TRANS ACARÁ / RAMAL DO PASTOR (RETORNA) / RAMAL DO BELENZINHO - ESCOLA PAIVA MELO - (TOTAL DE 42 KM DIA E 2772,0000 TRIMESTRAL)
																		LOCALIDADE: IGARAPÉ ARAXITEUA, COMUNIDADE ESPÍRITO SANTO - ESCOLA PAIVA MELO - SERVIÇO/KM: MANHÃ/TARDE/NOITE, ITINERÁRIO: SAÍDA DO RAMAL DO DADINHO/RAMAL DO TIMBI/ RAMAL DO LADICO (IDA E VOLTA) / COMUNIDADE BOM JESUS (IDA E VOLTA) / RAMAL DO BRAÇO (IDA E VOLTA) / RAMAL DO BRAÇO (TIMBI) / RAMAL DA MALVINA (IDA E VOLTA) COMUNIDADE DO BRAÇO / RAMAL DO ESPÍRITO SANTO ATÉ A ESCOLA

COMISSÃO DE LICITAÇÃO
Fis 009
Rubrica



RELAÇÃO DAS ROTAS TERRESTRES PARA RETORNO PARCIAL DAS AULAS (50% DAS TURMAS DE 5º ANO, 2ª ETAPA, 9º ANO E 4ª ETAPA)

E.M.E.F. 05 DE OUTUBRO	1	16	1	22	0	0	0	0	0	1	LOCALIDADE: IGARAPÉ ARAXIETUA, SÍTIO BELENZINHO - ESCOLA 05 DE OUTUBRO - SERVIÇO/KM: MANHÃ/TARDE, ITINERÁRIO - RAMAL DO PAULO / TRANS ACARÁ / RAMAL DO PASTOR (RETORNA) / RAMAL BELENZINHO - ESCOLA (TOTAL DE 24 KM DIA E 1584,0000 TRIMESTRAL)	PAIVA MELO (TOTAL DE 174 DIA E 11484,0000 TRIMESTRAL)
	0	0	1	15	1	26	1	38	2	LOCALIDADE: ALÇA VIARIA, KM 24, RAMAL BOA VISTA - SÍTIO BOA VISTA, GUAJARA MIRI, BAIXO ACARÁ - ESCOLA BOA VISTA I - SERVIÇO/KM: MANHÃ/TARDE/NOITE, ITINERÁRIO: RAMAL DO LIVRAMENTO / RAMAL DO ESTER / RAMAL DO AREAL / RAMAL DO ITACUÁ / RAMAL DO GUAJARÁ / RAMAL DO AREAL (IDA E VOLTA) - ESCOLA TIPO DE VEÍCULO: ÔNIBUS (TOTAL DE 120 KM DIA E 7920,0000 TRIMESTRAL)	LOCALIDADE: ALÇA VIARIA, KM 24, RAMAL BOA VISTA - SÍTIO BOA VISTA, GUAJARA MIRI, BAIXO ACARÁ - ESCOLA BOA VISTA I - SERVIÇO/KM: MANHÃ/TARDE/NOITE, ITINERÁRIO: SAÍDA - COMUNIDADE SANTA QUITÉRIA / RAMAL SANTA (IDA E VOLTA) / RAMAL SANTA MARIA / RAMAL BOA VISTA (LINHÃO) / RAMAL CATTIANDUBA (LINHÃO) / RAMAL DO TAVARES / RAMAL DO PACA (AREIA - RETORNA) / RAMAL TAVARES / RAMAL BOA VISTA DA IGREJA - ESCOLA TIPO DE VEÍCULO: ÔNIBUS (TOTAL DE 180 KM DIA E 11880,0000 TRIMESTRAL)	
EMEIF JOÃO TRIGUEIRO	1	10	0	0	0	0	0	0	1	LOCALIDADE: SÍTIO SANTA ROSA, GUAJARA-MIRI BAIXO ACARÁ - ESCOLA JOÃO TRIGUEIRO - SERVIÇO/KM: MANHÃ E TARDE, ITINERÁRIO: CASTANHEIRA RAMAL DO PAGÃO / RAMAL BOA VISTA (IDA E VOLTA) / RAMAL DO PAGÃO - ESCOLA - (TOTAL DE 36 KM DIA E 2376,0000 TRIMESTRAL)		
EME F ALACID NUNES	0	0	0	0	2	54	0	0	2	PA 252 KM 40 - ESCOLA GOVERNADOR ALACID NUNES - SERVIÇO/KM: MANHÃ/TARDE, ITINERÁRIO PA 252 KM 40, KM 36, KM 34/ RAMAL MARIO FERNANDES (RETORNO) ATÉ A ESCOLA - (TOTAL DE 124 KM DIA E 8184,0000 TRIMESTRAL)	COMUNIDADE DE BOM JESUS - ESCOLA GOVERNADOR ALACID NUNES / ESCOLA PROFESSORA IVETE NAZARE DE OLIVEIRA - SERVIÇO/KM: MANHÃ/TARDE, ITINERÁRIO BOM JESUS/ RAMAL DO PROGRESSO/ RAMAL DA COLÔNIA / PA 252 KM 30 - ESCOLA PROFESSORA IVETE NAZARE /ATÉ O KM 34	




(Handwritten mark)



RELACÃO DAS ROTAS TERRESTRES PARA RETORNO PARCIAL DAS AULAS (50% DAS TURMAS DE 5º ANO, 2ª ETAPA, 9º ANO E 4ª ETAPA)

E M E I F CASEMIRO FRANCISCO DE PAIVA	1	20	1	34	1	24	1	29	2	COMUNIDADE BACURI - ESCOLA CASEMIRO FRANCISCO DE PAIVA - SERVIÇO/KM: MANHÃ, ITINERÁRIO SAÍDA DO BACURI/RAMAL BACURI/ ESCOLA - TIPO DE VEÍCULO: ÔNIBUS (TOTAL DE 68 KM DIA E 4488,0000 TRIMESTRAL)	ESCOLA ALACID NUNES (TOTAL DE 116 KM DIA E 7656,0000 TRIMESTRAL) COMUNIDADE PIRACANTIGA - ESCOLA CASEMIRO FRANCISCO DE PAIVA - SERVIÇO/HORASERVIÇO/KM: MANHÃ/TARDE/NOITE, ITINERÁRIO SAÍDA DO PIRACATINGA /RAMAL DA MARIQUITA/PA252 ACARÁ-CONCORDIA (FABRICA DE ASFALTO)/RAMAL DO JOCAIDA E VOLTA/ PA252 ACARÁ-CONCORDIA/ ESCOLA - TIPO DE VEÍCULO (TOTAL DE 66 KM DIA E 4356,0000)
E M E I F NOSSA SENHORA DAS GRAÇAS	1	13	1	27	0	0	0	0	1	LOCALIDADE: ASSENTAMENTO BENEDITO ALVES BANDEIRA - NOSSA SENHORA DAS GRAÇAS - SERVIÇO/KM: MANHÃ E TARDE, ITINERÁRIO: RAMAL DO ROMA (REF. DENDE TAUÁ) / 4ª TRAVESSA (IDA E VOLTA - REF. SR. BACURI) - ESCOLA / RAMAL PRINCIPAL (COLATINA - IDA E VOLTA) 3ª TRAVESSA (IDA E VOLTA) / RAMAL PRINCIPAL - COLATINA/ESCOLA (TOTAL DE 150 KM DIA E 9900,0000 TRIMESTRAL.)	
E M E I F 13 DE MAIO	2	46	0	0	0	0	0	0	2	LOCALIDADE: RAMAL JUPUUBA - CERA BENTA - PA. 252 ACARÁ - CONCÓRDIA - SERVIÇO/KM: MANHÃ/TARDE, ITINERÁRIO - RAMAL JUPUUBA - CERA BENTA / RAMAL CEARA (RETORNA) / RAMAL NOVA GLORIA / VILA JUPUUBA / RAMAL JUPUUBA / PA - 252 - ACARÁ - CONCÓRDIA - ESPALNADA - PRÓXIMO O RAMAL DA MARIQUITA (RETORNA) CIDADE PRAÇA MATRIZ / ESCOLAS DA CIDADE. (TOTAL DE 152 KM/DIA E 10032,0000 POR TRIMESTRE)	LOCALIDADE: PORTO DA AREIA KM 05 - SERVIÇO/KM: MANHÃ/NOITE, ITINERÁRIO - SAÍDA DO PORTO DA AREIA / ENTRA NO RAMAL BARRO ALTO VOLTA RAMAL DO KM 05/ PA - 252 - KM 05 CIDADE PRAÇA MATRIZ / ESCOLAS DA CIDADE. (TOTAL DE 48 KM DIA E 3168 ,0000 TRIMESTRAL)
E M E I F PROFESSORA MARIA ANTONIETA DE PAIVA	4	93	0	0	0	0	0	0	3	SÃO ROSÁRIO MARGEM DO RIO - RAMAL DO PERES - SERVIÇO/KM: MANHÃ/TARDE, ITINERÁRIO - RAMAL DO CAÇOAÍ (PERES) -	LOCALIDADE: PORTO DO ADELSON LIMA (BOA ESPERANÇA) - SERVIÇO/KM: MANHÃ/TARDE, ITINERÁRIO - SAÍDA DO



BA



RELAÇÃO DAS ROTAS TERRESTRES PARA RETORNO PARCIAL DAS AULAS (50% DAS TURMAS DE 5º ANO, 2ª ETAPA, 9º ANO E 4ª ETAPA)

	MARGEM DO RIO / PRAÇA MATRIZ / ESCOLAS DA CIDADE (TOTAL DE 16 KM DIA E 1056,0000 TRIMESTRAL)									PORTO DO ADELSON/ RAMAL BOA ESPERANÇA/PORTO DA AREIA / PA - 252 - KM 05 CIDADE PRAÇA MATRIZ / ESCOLAS DA CIDADE (TOTAL DE 48 KM DIA E 3168,0000 TRIMESTRAL)
E M E I F MANOEL JOSE DA SILVA	2	39	2	46	2	45	1	32	2	LOCALIDADE: IGARAPE ARAPIRANGA ACU VILA VERA CRUZ - ESCOLA MANOEL JOSE DA SILVA - SERVIÇO/KM: MANHÃ E TARDE, ITINERÁRIO: SAÍDA RAMAL MANGABA / (REF: CASA DO SR. RONALDO) / RAMAL DA ROMA / RAMAL DO KM 14 (ENTRADA VERA CRUZ) / RAMAL VERA CRUZ - ESCOLA.(TOTAL DE 60 KM DIA E 3960,0000 TRIMESTRAL)
E M E I F SHALLON	4	67	0	0	0	0	0	0	1	LOCALIDADE: PORTO DO ADELSON LIMA (BOA ESPERANÇA) - SERVIÇO/KM: MANHÃ/TARDE, ITINERÁRIO - SAÍDA DO PORTO DO ADELSON/ RAMAL BOA ESPERANÇA/PORTO DA AREIA / PA - 252 - KM 05 CIDADE PRAÇA MATRIZ/ ESCOLAS DA CIDADE(TOTAL DE 44 KM DIA E 2904,0000 TRIMESTRAL)
E M E I F PINTO MARQUES	3	82	0	0	3	106	2	62	2	LOCALIDADE: VILA JUVENAL PA 252 PA - ACARÁ - MOJÓ KM 30 - SERVIÇO/KM: MANHÃ/TARDE/NOITE, ITINERÁRIO - VILA JUVENAL - PA 252 PA - ACARÁ - MOJÓ KM 30 / VILA GUARUMÁ / VILA DO CRAVO KM 14 / CIDADE PRAÇA MATRIZ. / ESCOLAS DA CIDADE. (TOTAL DE 160 KM DIA E 10560,000 TRIMESTRAL)
E M E I F SANTA BARBARA	0	0	0	0	1	36	0	0	1	LOCALIDADE: COMUNIDADE SANTA BARBARA ALTO ACARÁ - ESCOLA SANTA BARBARA- SERVIÇO/KM: MANHÃ E TARDE, ITINERÁRIO: NAZARÉ DO BAIXO (REF. PADARIA SR. IVAN) / RAMAL IPITINGA /
										VILA FORMOSA - MARGEM DO RIO - ALTO ACARÁ - VILA KM 34 - (ÔNIBUS PARA CIDADE) SERVIÇO/KM: MANHÃ/NOITE, ITINERÁRIO VILA FORMOSA / VILA SAPUCAIA / VILA BOM REMÉDIO / COMUNIDADE SÃO FRANCISCO / RAMAL MARIO FERNANDES / ATÉ A PA 252 KM 34 / ESCOLAS DA CIDADE(TOTAL DE 124 KM DIA E 8184,0000 TRIMESTRAL)





RELAÇÃO DAS ROTAS TERRESTRES PARA RETORNO PARCIAL DAS AULAS (50% DAS TURMAS DE 5º ANO, 2ª ETAPA, 9º ANO E 4ª ETAPA)

E.M.E.F. NOVA ALIANÇA	2	44	0	0	3	60	2	76	4	RAMAL DENIS (RETORNA) IPINGA COMUNIDADE / RAMAL SANTA BARBARA - ESCOLA. (TOTAL DE 112 KM DIA E 7392,0000 TRIMESTRAL)	AGRO VILA - ESCOLA NOVA ALIANÇA - SERVIÇO/KM: MANHÃ / TARDE , ITINERÁRIO SAÍDA AGRO VILA / VILA NOVA / PERNASUL - ESCOLA -2,1 RAMAL DO MORCEGO -RAMAL DA VISAGEM PARA ESCOLA (TOTAL DE 68 KM DIA E 4488,0000 TRIMESTRAL.)
										VILA 7 DE SETEMBRO - PERNASUL - ESCOLA NOVA ALIANÇA - SERVIÇO/KM: MANHÃ / TARDE / NOITE, ITINERÁRIO VILA 7 DE SETEMBRO - PERNASUL / RAMAL NATALZINHO / RAMAL PAPAQUARA / COOPERATIVA / PERNASUL / ESCOLA (TOTAL DE 54 KM POR DIA E 3564,0000 TRIMESTRAL) - ROTA: 1.1 COMUNIDADE DO MORCEGO ATÉ A ESCOLA - ESCOLA NOVA ALIANÇA - SERVIÇO/KM: MANHÃ/TARDE, ITINERÁRIO SAÍDA DA COMUNIDADE DO MORCELO (ESCOLA DEUS PROVERÁ) - COMUNIDADE DO MORCEGO - PERNASUL - ATÉ A ESCOLA (TOTAL DE 32 KM POR DIA E 2112,000 TRIMESTRAL)	





Estado do Pará
Município de Acará
PREFEITURA MUNICIPAL DE ACARÁ
SECRETARIA MUNICIPAL DE EDUCAÇÃO



SEMED
SECRETARIA MUNICIPAL DE EDUCAÇÃO

NOME_BSC	TURMAS 5º ANO	5º ANO ALUNOS	TURMAS 2ª ETAPA	2ª ETAPA ALUNOS	TURMAS 3ª ETAPA	3ª ETAPA ALUNOS	TURMAS 9º ANO	9º ANO ALUNOS	TURMAS 4ª ETAPA	4ª ETAPA ALUNOS	BARCO	OBS ROTAS DE BARCOS I	OBS ROTAS DE BARCOS II	
E M E I F PROFESSORA LYDIA LIMA	0	0	0	0	0	0	3	121	2	78	1	SAÍDA DO PORTO MENINO JESUS / RIO ACARÁ ATÉ A CIDADE - SERVIÇO/HORA: MANHÃ E TARDE, (TOTAL DE 6,245 KM DIA E 412,17 TRIMESTRAL)		
E M E I F PROFESSORA IZABEL BARRAL	2	41	0	0	0	2	51	34	1	1	SAÍDA DO PORTO DA DONA EDNA PARA O PORTO DA ESCOLA VEREADOR BRANCO - ALTO ACARÁ / ESCOLAS IZABEL BARRAL - SERVIÇO/HORA: TARDE, (TOTAL DE 11,415 KM DIA E 753,39 TRIMESTRAL)			
E M E I F PROFESSORA LUCIMAR DE JESUS SILVA LIMA	1	32	0	0	2	2	72	0	0	0	1	SAÍDA DA BELA VISTA ALTO - ACARÁ / ESCOLAS CIDADES (TOTAL DE 2,650 KM DIA E 174,9 TRIMESTRAL)		
E M E I F GERALDO JOSE DE LIMA	1	29	0	0	5	5	153	2	2	51	2	SAÍDA FAZENDA TAUÁU - RIO ACARÁ / PORTO CÉU - ESCOLA GERALDO JOSE DE LIMA (TOTAL DE 4974 KM DIA E 592,284 TRIMESTRAL)		
E M E I F EDUARDO ANGELIM II	2	46	2	50	2	2	58	2	44	4	4	SAÍDA DA COMUNIDADE SÃO PEDRO / RIO ACARÁ ATÉ A ESCOLA EDUARDO ANGELIM ROTA 1. SAÍDA DA COMUNIDADE SÃO MIGUEL / RIO ACARÁ ATÉ A ESCOLA EDUARDO ANGELIM (TOTAL DE 8132 KM DIA E 536,712 TRIMESTRAL)		
E M E I F NOSSA SENHORA DO PERPETUO SOCORRO II	0	0	0	0	1	1	16	1	25	2	2	SAÍDA DA COMUNIDADE SÃO PEDRO / RIO ACARÁ / ILHA DO PAPAGAIO/BALA DO GUAIARÁ/ FURO DO BENEDITO - ESCOLA NOSSA SENHORA DO PERPETUO SOCORRO II (TOTAL DE 9,300 KM POR DIA E 613,8 TRIMESTRAL)		
EME I F ESPÍRITO SANTO	1	15	0	0	0	0	0	0	0	0	1	SAÍDA CASA DONA NEUZA BALAJARÁ / ENTRA NO IGARAPÉ CACHOEIRA / VOLTA PARA O RIO / SEGUE ATÉ ESCOLA ESPÍRITO SANTO (TOTAL DE 5713 KM DIA E 377,058 TRIMESTRAL)		
E M E I F NOVA JERUSALEM I	2	42	1	2	2	2	41	1	35	1	1	COMUNIDADE GONÇALVES PORTO BAITI		
E M E I F PAIVA MELO	1	16	1	21	1	1	33	1	26	1	1	SAÍDA DA CASA DO ANDRÉ FERREIRA/IGARAPÉ ARAXITEUA ATÉ ESCOLA PAIVA MELO (TOTAL DE 10,10KM DIA E 66,600 TRIMESTRAL)		
E M E I F BOA VISTA I	0	0	1	15	1	1	26	1	38	1	1	SAÍDA DO PORTO ITANCUAN - MIRIN / - ESCOLA BOA VISTA I (TOTAL DE 6,232 KM DIA E 414,312 TRIMESTRAL)		
E M E I F PROFESSORA MARIA ANTONIETA DE PAIVA	4	93	0	0	0	0	0	0	0	0	1	SAÍDA DA COMUNIDADE PORTALEIZA / SÃO ROSÁRIO / PORTO DO CACOAL / ONIBUS-CIDADE (TOTAL 9135 KM DIA E 401391 TRIMESTRAL)		
E M E I F MANOEL JOSE DA SILVA	2	39	2	46	2	2	45	1	32	1	1	SAÍDA DO PORTO ANTÔNIA - IGARAPÉ / ESCOLA MANOEL JOSÉ DA SILVA (TOTAL DE 5548 KM DIA E 366168 TRIMESTRAL)		
E M E I F SANTA LUZIA I	2	36	0	0	1	1	21	0	0	2	2	SAÍDA DO PORTO DO PAULO DOURADO RIO ACARÁ / IGARAPÉ ITAPECURU / ESCOLA SANTA LUZIA II (TOTAL DE 5610 KM DIA E 37026 TRIMESTRAL)		
E M E I F SHALLON	4	67	0	0	0	0	0	0	0	0	1	SAÍDA DO PORTO DO GOVERNO/ RIO ACARÁ - CIDADE (TOTAL DE 9360 KM DIA E 61776 TRIMESTRAL)		
E M E I F PINTO MARQUES	3	82	0	0	3	3	106	2	62	1	1	SAÍDA DO JURUÁ / RIO ACARÁ ATÉ A CIDADE - (TOTAL DE 1205 KM DIA E 79,53 TRIMESTRAL)		
E M E I F SANTA BARBARA	0	0	0	0	1	1	36	1	36	1	1	SAÍDA DO PORTO NOVO / SÃO RAIMUNDO ALTO ACARÁ ATÉ A ESCOLA SANTA BARBARA (TOTAL DE 8600 KM DIA E 5676 TRIMESTRAL)		
													SAÍDA DO PORTO DA AGROVILA - IGARAPÉ ITAPECURU / ESCOLA SANTA LUZIA I - (TOTAL DE 1185 KM DIA E 78,378 TRIMESTRAL)	
													SAÍDA DO SÃO JOÃO (SAPUCAIA) ALTO ACARÁ ATÉ A ESCOLA SANTA BARBARA (TOTAL DE 11024 KM DIA E 727584 TRIMESTRAL)	

COMISSÃO DE LICITAÇÃO
Fls. 014
Rubrica

[Handwritten mark]



Estado do Pará
Município de Acará
PREFEITURA MUNICIPAL DE ACARÁ
SECRETARIA MUNICIPAL DE EDUCAÇÃO



SEMED
SECRETARIA MUNICIPAL
DE EDUCAÇÃO

RELAÇÃO DAS ROTAS FLUVIAIS PARA RETORNO PARCIAL DAS AULAS (50% DAS TURMAS DE 5º ANO, 2ª ETAPA, 9º ANO E 4ª ETAPA)

E M E I F PROFESSOR MIGUEL DE OLIVEIRA SANTOS	1	19	0	0	0	0	0	0	0	1	SAÍDA EM FRENTE A FAZENDA TAUAU/ RIO ACARÁ/ - ESCOLA PROFESSOR MIGUEL DE OLIVEIRA SANTOS - (TOTAL DE 8974 KM DIA E 592,284 TRIMESTRAL)

COMISSÃO DE LICITAÇÃO
Fis 015
Rubrica


(Handwritten mark)

RELAÇÃO GERAL DE ROTAS RODOVIÁRIAS
ESPECIFICAÇÕES

ITEM / DESCRIÇÃO	MANHÃ/TARDE	KM DIÁRIO	KM BIMESTRAL	NUCLEO	NUCLEADA
ROTA N° 1.2.1 TRANSPORTE ESCOLAR RODOVIÁRIA RURAL	MANHÃ/TARDE	124	5456,0000	ESCOLA ALACID NUNES	ESCOLA ALACID NUNES
ROTA N° 1.2.2 TRANSPORTE ESCOLAR RODOVIÁRIA RURAL	MANHÃ/TARDE	116	5104,0000	ESCOLA ALACID NUNES	ESCOLA ALACID NUNES
ROTA N° 1.2.5 TRANSPORTE ESCOLAR RODOVIÁRIA RURAL	MANHÃ/TARDE	36	1584,0000	ESCOLA BOA VISTA I	ESCOLA JOÃO TRIGUEIRO
ROTA N° 1.2.6 TRANSPORTE ESCOLAR RODOVIÁRIA RURAL	MANHÃ/TARDE	140	6160,0000	ESCOLA BOM REMÉDIO	ESCOLA BOM REMÉDIO
ROTA N° 1.2.8 TRANSPORTE ESCOLAR RODOVIÁRIA RURAL	MANHÃ/TARDE	120	5280,0000	ESCOLA BOS AVISTA I	ESCOLA BOS AVISTA I
ROTA N° 1.2.9 TRANSPORTE ESCOLAR RODOVIÁRIA RURAL	MANHÃ/TARDE / NOITE	180	7920,0000	ESCOLA BOS AVISTA I	ESCOLA BOS AVISTA I
ROTA N° 1.2.13 TRANSPORTE ESCOLAR RODOVIÁRIA RURAL	MANHÃ	68	2992,0000	ESCOLA CASEMIRO FRANCISCO D EPAIVA	ESCOLA CASEMIRO FRANCISCO D EPAIVA
ROTA N° 1.2.15 TRANSPORTE ESCOLAR RODOVIÁRIA RURAL	MANHÃ/TARDE / NOITE	66	2904,0000	ESCOLA CASEMIRO FRANCISCO D EPAIVA	ESCOLA CASEMIRO FRANCISCO D EPAIVA
ROTA N° 1.2.16 TRANSPORTE ESCOLAR RODOVIÁRIA RURAL	MANHÃ/TARDE	150	6600,0000	ESCOLA CASEMIRO FRANCISCO D EPAIVA	ESCOLA CASEMIRO FRANCISCO D EPAIVA

COMISSÃO DE LICITAÇÃO
Fls 066
Rubrica
ESCOLA SENHORA DAS GRAÇAS

1.2.17	TRANSPORTE RODOVIÁRIA RURAL	ESCOLAR	MANHÃ/TARDE	KM 09 DA PA. 252 - ACARÁ - MC. - ESCOLA CORONEL SAMPAIO - SERVIÇO/KM: MANHÃ / TARDE, ITINERÁRIO - S Ramal do Galho Branco / Ramal da Firma / Ramal do Cravo - Balsa (retorno) até ao km 14 - PA. 252 - escola - tipo de veículo: ônibus escolar tipo grande com capacidade mínima de 40 alunos. Total de KM Diário: 46, Total de KM no mês Letivo (22 dias) 1.012, Total KM ano letivo (10 dez) 10.120.	46	2024,0000	Quilometro	ESCOLA CORONEL SAMPAIO	ESCOLA CORONEL SAMPAIO
1.2.18	TRANSPORTE RODOVIÁRIA RURAL	ESCOLAR	MANHÃ/TARDE	VILA BETÂNIA - RAMAL MONTE HOREBE - ESCOLA CORONEL SAMPAIO - SERVIÇO/KM: MANHÃ / TARDE, ITINERÁRIO - S Monte Tabo, Ramal do Palmeiras / Ramal da Memória / Perna Sul / PA 252 KM 16 / Escola km 14 - PA. 252 - escola - tipo de veículo: ônibus escolar tipo grande com capacidade mínima de 40 alunos. Total de KM Diário: 76, Total de KM no mês Letivo (22 dias) 1.672, Total KM ano letivo (10 dez) 16.720.	76	3344,0000	Quilometro	ESCOLA CORONEL SAMPAIO	ESCOLA CORONEL SAMPAIO
1.2.22	TRANSPORTE RODOVIÁRIA RURAL	ESCOLAR	MANHÃ/TARDE	COMUNIDADE CORINTHIANS - ESCOLA EDUARDO ANGELIN II - SERVIÇO/KM: MANHÃ/TARDE/NOITE, ITINERÁRIO Saída do ramal do Corinthians/Ramal do São Lourenço (torre da claro) / Escola - tipo de veículo: ônibus escolar tipo grande com capacidade mínima de 40 alunos. Total de KM Diário: 42, Total de KM no mês Letivo (22 dias) 924, Total KM ano letivo (10 dez) 9.240	42	1848,0000	Quilometro	ESCOLA EDUARDO ANGELIM II	ESCOLA EDUARDO ANGELIM II
1.2.23	TRANSPORTE RODOVIÁRIA RURAL	ESCOLAR	MANHÃ/TARDE	COMUNIDADE VALENTIM - ESCOLA EDUARDO ANGELIN II - SERVIÇO/KM: MANHÃ/TARDE/NOITE, ITINERÁRIO Saída do Valentim/ Ramal da firma/ramal da fortaleza (retorna)/vía seca/entra no ramal novo (bucaia)/ Ramal do pretinho (Retorna) passando a escola israelita retorna ramal são Lourenço/ Escola - tipo de veículo: ônibus escolar tipo grande com capacidade mínima de 40 alunos. Total de KM Diário: 126, Total de KM no mês Letivo (22 dias) 756, Total KM ano letivo (10 dez) 27.720	126	1512,0000	Quilometro	ESCOLA EDUARDO ANGELIM II	ESCOLA EDUARDO ANGELIM II
1.2.24	TRANSPORTE RODOVIÁRIA RURAL	ESCOLAR	MANHÃ/TARDE	LOCALIDADE: COLÔNIA DO CURUPERÉ, CASTANHALZINHO, BAIXO ACARÁ - ESCOLA CACULIA - SERVIÇO/KM: MANHÃ/TARDE, ITINERÁRIO - Ramal do Fonseca / Fazenda - Tauá / Ramal do João Paulo / Ramal do Místico (retorna) / Ramal na Mata - escola tipo de veículo: ônibus escolar tipo grande com capacidade mínima de 40 alunos. Total de KM Diário: 152, Total de KM no mês Letivo (22 dias) 3.334, Total KM ano letivo (10 dez) 33.440	152	6668,0000	Quilometro	ESCOLA GERALDO JOSÉ DE LIMA	ESCOLA CAÇUIA
1.2.26	TRANSPORTE RODOVIÁRIA RURAL	ESCOLAR	MANHÃ/TARDE /NOITE	ALÇA VIÁRIA KM 44 - PAULO DOIDO - ESCOLA GERALDO JOSE DE LIMA - SERVIÇO/KM: MANHÃ/TARDE/NOITE, ITINERÁRIO - Saída km 44 alça viária (Paulo Doido) / Ramal Ninive Escola - tipo de veículo: ônibus escolar tipo grande com capacidade mínima de 40 alunos. Total de KM Diário: 78, Total de KM no mês Letivo (22 dias) 1.716, Total KM ano letivo (10 dez) 17.160.	78	3432,0000	Quilometro	ESCOLA GERALDO JOSÉ DE LIMA	ESCOLA GERALDO JOSE DE LIMA
1.2.27	TRANSPORTE RODOVIÁRIA RURAL	ESCOLAR	MANHÃ/TARDE /NOITE	COMUNIDADE JAQUAREQUIBA - KM 24 - ALÇA VIÁRIA - ESCOLA GERALDO JOSE DE LIMA - SERVIÇO/KM: MANHÃ/TARDE/NOITE, ITINERÁRIO - Saída Comunidade Jaquarequira (Ramal) / Alça Viária km 24 até Km 18 (próximo a ponte do Rio Guamã) retorna / Ramal Ninive Escola - tipo de veículo: ônibus escolar tipo grande com capacidade mínima de 40 alunos. Total de KM Diário: 156, Total de KM no mês Letivo (22 dias) 3.432, Total KM ano letivo (10 dez) 34.320.	156	6864,0000	Quilometro	ESCOLA GERALDO JOSÉ DE LIMA	ESCOLA GERALDO JOSE DE LIMA
1.2.33	TRANSPORTE RODOVIÁRIA RURAL	ESCOLAR	MANHÃ/TARDE	PORTÃO DA TERRA PLENA - ESCOLA GERALDO JOSE DE LIMA - SERVIÇO/KM: MNHÃ / TARDE, ITINERÁRIO - Terrapiena / Ramal da Didi / Castanhalzinho / Trans Acará / comunidade Salu / Transacara / Ramal do Ninive - Escola tipo de veículo: ônibus escolar tipo grande com capacidade mínima de 40 alunos. Total de KM Diário: 100, Total de KM no mês Letivo (22 dias) 2.000, Total KM ano letivo (10 dez) 22.000.	100	4000,0000	Quilometro	ESCOLA GERALDO JOSÉ DE LIMA	ESCOLA GERALDO JOSE DE LIMA
1.2.36	TRANSPORTE RODOVIÁRIA RURAL	ESCOLAR	MANHÃ/TARDE /NOITE	RAMAL DA NOSSA SENHORA DAS DORES - ESCOLA GERALDO JOSE DE LIMA - SERVIÇO/KM: TARDE / NOITE, ITINERÁRIO saída do braço do araviteu /ramal do Curupere/Ramal do Castanhalzinho/ Trans-Acará / Escola Geraldo Jose de Lima tipo de veículo: ônibus escolar tipo grande com capacidade mínima de 40 alunos. Total de KM Diário: 150, Total de KM no mês Letivo (22 dias) 3.300, Total KM ano letivo (10 dez) 33.000.	150	6600,0000	Quilometro	ESCOLA GERALDO JOSÉ DE LIMA	ESCOLA GERALDO JOSE DE LIMA
1.2.40	TRANSPORTE RODOVIÁRIA RURAL	ESCOLAR	MANHÃ/TARDE	LOCALIDADE: IGARAPE CASTANHALZINHO, RAMAL CURUPERE, BAIXO ACARA - ESCOLA SANTA MARIA III - SERVIÇO/KM: MANHÃ/TARDE, ITINERÁRIO - Ramal Trans Acará (em Frente o ramal Tia Bena / Ramal do Polico (Retorna) / Ramal Trans Acará - Escola tipo de veículo: ônibus escolar tipo grande com capacidade mínima de 40 alunos. Total de KM Diário: 24, Total de KM no mês Letivo (22 dias) 528, Total KM ano letivo (10 dez) 5.280.	24	1056,0000	Quilometro	ESCOLA GERALDO JOSÉ DE LIMA	ESCOLA SANTA MARIA III
1.2.42	TRANSPORTE RODOVIÁRIA RURAL	ESCOLAR	MANHÃ/TARDE	RAMAL DA COLÔNIA - ESCOLA PROFESSORA IVETE NAZARE DE OLIVEIRA- SERVIÇO/KM: MANHÃ/TARDE, ITINERÁRIO RAMAL DA COLÔNIA (EM FRENTE A IGREJA)/ RAMAL DO PROGRESSO/ PA 252 KM 30 - ESCOLA PROFESSORA IVETE NAZARE /ATE O KM 34 ESCOLA ALACID NUNES - tipo de veículo: ônibus escolar tipo grande com capacidade mínima de 40 alunos. Total de KM Diário: 52, Total de KM no mês Letivo (22 dias) 1.144 Total KM ano letivo (10 dez) 11.440	52	2288,0000	Quilometro	ESCOLA GERALDO JOSÉ DE LIMA	ESCOLA IVETE NAZARE



1.2.43	ROTA N°	TRANSPORTE RODOVIÁRIA RURAL	ESCOLAR	MANHÃ/NOITE	Vila Mangueirinha - EMEF PROF IZABEL BARRAL / ESCOLA SÃO JOÃO BATISTA - SERVIÇO/KM: MANHÃ / NOITE, ITINERÁRIO: Mangueirinha / Vila do Natalzinho / Ramal do Natalzinho / Vila Cruzeiro / Vila Guaramã - Escola - tipo de veículo: ônibus escolar tipo grande com capacidade mínima de 40 alunos. Total de KM Diário: 72. Total de KM no mês Letivo (22 dias) 1.584, Total KM ano letivo (10 dez) 15.840.	72	3168,0000	Quilometro	ESCOLA IZABEL BARRAL	ESCOLA IZABEL BARRAL
1.2.44	ROTA N°	TRANSPORTE RODOVIÁRIA RURAL	ESCOLAR	TARDE	Vila Mangueirinha - ESCOLA PROF IZABEL BARRAL - SERVIÇO/KM: TARDE, ITINERÁRIO - Saída - Margem Rio Acará (Ref: Escola Vereador Branco) / Ramal do Freitas / Ramal do Itaico / PA. 252 - Acará - Mojú - Vila Gurumã - escola - ESCOLA IZABEL BARRAL - tipo de veículo: ônibus escolar tipo grande com capacidade mínima de 40 alunos. Total de KM Diário: 18. Total de KM no mês Letivo (22 dias) 396, Total KM ano letivo (10 dez) 3.960.	18	792,0000	Quilometro	ESCOLA IZABEL BARRAL	ESCOLA IZABEL BARRAL
1.2.46	ROTA N°	TRANSPORTE RODOVIÁRIA RURAL	ESCOLAR	MANHÃ/TARDE	ALÇA VIÁRIA KM38 - ESCOLA JÚLIO CEZAR - SERVIÇO/KM: MANHÃ/TARDE/NOITE, ITINERÁRIO Saída da alça viária km 38/ramal do Miguel/ramal do Itiqui/ retorna/ escola - tipo de veículo: ônibus escolar tipo grande com capacidade mínima de 40 alunos. Total de KM Diário: 16, Total de KM no mês Letivo (22 dias) 352 Total KM ano letivo (10 dez) 3.520	16	704,0000	Quilometro	ESCOLA JULIO CESAR	ESCOLA JULIO CESAR
1.2.48	ROTA N°	TRANSPORTE RODOVIÁRIA RURAL	ESCOLAR	MANHÃ/TARDE	LOCALIDADE: ALÇA VIÁRIA KM 33 - Ramal São Raimundo - ESCOLA PAULINO ANTONIO PENICHE - SERVIÇO/KM: MANHÃ E TARDE, ITINERÁRIO: Burajuba / Ramal do Estraga Peixe / Ramal do Apú - Escola / Alça Viária km 31 / Ramal do Ninive (retorna) / Ramal do Açú / Ramal Samaumeira - Escola - Tipo de veículo: Ônibus escolar tipo grande com capacidade mínima de 40 alunos. Total de KM Diário: 120, Total de KM no mês Letivo (22 dias) 2.640, Total KM ano letivo (10 dez) 26.400	120	5280,0000	Quilometro	ESCOLA JULIO CESAR	ESCOLA PAULINO ANTONIO PENICHE
1.2.49	ROTA N°	TRANSPORTE RODOVIÁRIA RURAL	ESCOLAR	MANHÃ/TARDE	LOCALIDADE: COLÔNIA CENTRO ALEGRE, ALÇA VIÁRIA KM 37 - ESCOLA VEREADOR JOSE DE MATOS FEIO - SERVIÇO/KM: MANHÃ/TARDE/NOITE, ITINERÁRIO: Escola / Alça Viária / Ramal São Domingos km 36 (ida e volta) / Alça Viária / Ramal da Sandra (ida e volta) / Alça Viária - Escola - tipo de veículo: ônibus escolar tipo grande com capacidade mínima de 40 alunos. Total de KM Diário: 48, Total de KM no mês Letivo (22 dias) 1.056, Total KM ano letivo (10 dez) 10.560	48	2112,0000	Quilometro	ESCOLA JULIO CESAR	ESCOLA VEREADOR JOSE DE MATOS FEIO
1.2.50	ROTA N°	TRANSPORTE RODOVIÁRIA RURAL	ESCOLAR	MANHÃ/TARDE	LOCALIDADE: COLÔNIA CENTRO ALEGRE, ALÇA VIÁRIA KM 37 - ESCOLA VEREADOR JOSE DE MATOS FEIO - SERVIÇO/KM: MANHÃ/TARDE/NOITE, ITINERÁRIO: Ramal Timóteo / Ramal Filadélfia - Escola - tipo de veículo: ônibus escolar tipo grande com capacidade mínima de 40 alunos. Total de KM Diário: 24, Total de KM no mês Letivo (22 dias) 528, Total KM ano letivo (10 dez) 5.280	24	1056,0000	Quilometro	ESCOLA JULIO CESAR	ESCOLA VEREADOR JOSE DE MATOS FEIO
1.2.57	ROTA N°	TRANSPORTE RODOVIÁRIA RURAL	ESCOLAR	MANHÃ/TARDE/NOITE	LOCALIDADE: IGARAPÉ ARAPIRANGA ACU VILA VERA CRUZ - ESCOLA MANOEL JOSE DA SILVA - SERVIÇO/KM: MANHÃ E TARDE, ITINERÁRIO: Congregação Estrela de Davi / Ramal da Vera Cruz - Escola - tipo de veículo: ônibus escolar tipo grande com capacidade mínima de 40 alunos. Total de KM Diário: 60, Total de KM no mês Letivo (22 dias) 1.320, Total KM ano letivo (10 dez) 13.200	60	2640,0000	Quilometro	ESCOLA MANOEL JOSE DA SILVA	ESCOLA MANOEL JOSE DA SILVA
1.2.58	ROTA N°	TRANSPORTE RODOVIÁRIA RURAL	ESCOLAR	MANHÃ/TARDE/NOITE	LOCALIDADE: IGARAPÉ ARAPIRANGA ACU VILA VERA CRUZ - ESCOLA MANOEL JOSE DA SILVA - SERVIÇO/KM: MANHÃ E volta) / Ramal Canaã / Ramal Vero Cruz - escola - tipo de veículo: ônibus escolar tipo grande com capacidade mínima de 40 alunos. Total de KM Diário: 90, Total de KM no mês Letivo (22 dias) 1.980, Total KM ano letivo (10 dez) 19.800	90	3960,0000	Quilometro	ESCOLA MANOEL JOSE DA SILVA	ESCOLA MANOEL JOSE DA SILVA
1.2.59	ROTA N°	TRANSPORTE RODOVIÁRIA RURAL	ESCOLAR	MANHÃ/TARDE/NOITE	COMUNIDADE DA SANTANA - ESCOLA MONTE HOREBE - SERVIÇO/KM: MANHÃ/TARDE/NOITE, ITINERÁRIO Saída do ramal Santana/ramal da memória/ramal do palmeiras/ramal monte horebe/ ramal santa maria/retorna para ramal Santana até a Escola - tipo de veículo: ônibus escolar tipo grande com capacidade mínima de 40 alunos. Total de KM Diário: 104, Total de KM no mês Letivo (22 dias) 2.288 Total KM ano letivo (10 dez) 22.880	104	4576,0000	Quilometro	ESCOLA MONTE HOREBE	ESCOLA MONTE HOREBE
1.2.60	ROTA N°	TRANSPORTE RODOVIÁRIA RURAL	ESCOLAR	MANHÃ	PORTO DA AREIA - ESCOLA MONTE HOREBE - SERVIÇO/KM: MANHÃ/TARDE/NOITE, ITINERÁRIO Saída do porto da areia/ramal km13/comunidade fluminense/ retorna para ramal monte horebe/ Escola - tipo de veículo: ônibus escolar tipo grande com capacidade mínima de 40 alunos. Total de KM Diário: 104, Total de KM no mês Letivo (22 dias) 2.288 Total KM ano letivo (10 dez) 22.880	104	4576,0000	Quilometro	ESCOLA MONTE HOREBE	ESCOLA MONTE HOREBE
1.2.63	ROTA N°	TRANSPORTE RODOVIÁRIA RURAL	ESCOLAR	MANHÃ/TARDE	LOCALIDADE: IGARAPÉ TIMBOTEUA - BAIXO ACARÁ - ESCOLA NOSSA SENHORA DO PERPETUO SOCORRO I - SERVIÇO/KM: MANHÃ/TARDE, ITINERÁRIO: Saída - Vila da Benção (Trans Acará) / Ramal Vila da Paz (ida e volta) / Trans Acará (Ramal Mariquita) / Ramal da Brasília (ida e volta) / Trans Acará (Ramal da Mariquita) - escola tipo de veículo: ônibus escolar tipo grande com capacidade mínima de 40 alunos. Total de KM Diário: 88, Total de KM no mês Letivo (22 dias) 1.936, Total KM ano letivo (10 dez) 19.360	88	3872,0000	Quilometro	ESCOLA NOSSA SENHORA DO PERPETUO SOCORRO I	ESCOLA NOSSA SENHORA DO PERPETUO SOCORRO I



1.2.64	TRANSPORTE RODOVIÁRIA RURAL	ESCOLAR	MANHÃ/TARDE	LOCALIDADE: IGARAPÉ TIMBOI, - BAIXO ACARA - ESCOLA NOSSA SENHORA DO PERPETUO SOCORRO. SERVIÇO/KM: MANHÃ/TARDE, ITINERÁRIO: Saída - Ramal Mariquita (Ref. pastor Aroldo) / Ramal Piracatinga (ida e volta) / 64, Total de KM no mês Letivo (22 dias) 1.408, Total KM ano letivo (10 dez) 14.080	64	2816,0000	Quilometro	ESCOLA NOSSA SENHORA DO PERPETUO SOCORRO I	ESCOLA NOVA ALIANÇA	ESCOLA NOVA ALIANÇA
1.2.66	TRANSPORTE RODOVIÁRIA RURAL	ESCOLAR	MANHÃ/TARDE / NOITE	Vila 7 de Setembro - Perna Sul - ESCOLA NOVA ALIANÇA - SERVIÇO/KM: MANHÃ / TARDE / NOITE, ITINERÁRIO Vila 7 de Setembro - Perna Sul / Ramal Natalzinho / Ramal Papaquara / Cooperativa / Perna Sul / Escola - tipo de veículo: ônibus escolar tipo grande com capacidade mínima de 40 alunos. Total de KM Diário: 54, Total de KM no mês Letivo (22 dias) 1.188, Total KM ano letivo (10 dez) 11.880.	54	2376,0000	Quilometro	ESCOLA NOVA ALIANÇA	ESCOLA NOVA ALIANÇA	ESCOLA NOVA ALIANÇA
1.2.71	TRANSPORTE RODOVIÁRIA RURAL	ESCOLAR	MANHÃ/TARDE	COMUNIDADE DO MORCEGO até a Escola - ESCOLA NOVA ALIANÇA - SERVIÇO/KM: MANHÃ/TARDE, ITINERÁRIO Saída da Comunidade do Morcego (Escola Deus Proverá) - Comunidade do Morcego - Perna Sul - Até a Escola - tipo de veículo: ônibus escolar tipo grande com capacidade mínima de 40 alunos. Total de KM Diário: 32, Total de KM no mês Letivo (22 dias) 704, Total KM ano letivo (10 dez) 7.070	32	1408,0000	Quilometro	ESCOLA NOVA ALIANÇA	ESCOLA NOVA ALIANÇA	ESCOLA NOVA ALIANÇA
1.2.72	TRANSPORTE RODOVIÁRIA RURAL	ESCOLAR	MANHÃ/TARDE	Agro Vila - ESCOLA NOVA ALIANÇA - SERVIÇO/KM: MANHÃ / TARDE / ITINERÁRIO Saída Agro Vila / Vila Nova / Perna Sul - tipo de veículo: ônibus escolar tipo grande com capacidade mínima de 40 alunos. Total de KM Diário: 68, Total de KM no mês Letivo (22 dias) 1.496, Total KM ano letivo (10 dez) 14.960	68	2992,0000	Quilometro	ESCOLA NOVA ALIANÇA	ESCOLA NOVA ALIANÇA	ESCOLA NOVA ALIANÇA
1.2.75	TRANSPORTE RODOVIÁRIA RURAL	ESCOLAR	MANHÃ/TARDE	Ramal Família - Assentamento Calmaria - ESCOLA NOVA JERUSALEM I - SERVIÇO/KM: MNHÃ / TARDE, ITINERÁRIO - Ramal Família / PA. 256 / Ramal Raposa (retorna) / PA. 256 / Ramal Calmaria - escola - tipo de veículo: ônibus escolar tipo grande com capacidade mínima de 40 alunos. Total de KM Diário: 84, Total de KM no mês Letivo (22 dias) 1.840, Total KM ano letivo (10 dez) 18.440.	84	3680,0000	Quilometro	ESCOLA NOVA JERUSALEM I	ESCOLA NOVA JERUSALEM I	ESCOLA NOVA JERUSALEM I
1.2.76	TRANSPORTE RODOVIÁRIA RURAL	ESCOLAR	MANHÃ/TARDE / NOITE	Ramal Bitolão - Assentamento Calmaria - ESCOLA NOVA JERUSALEM I - SERVIÇO/KM: MANHÃ / TARDE / NOITE, ITINERÁRIO - Ramal do Bitolão / PA. 256 / Ramal Calmaria - Escola - tipo de veículo: ônibus escolar tipo grande com capacidade mínima de 40 alunos. Total de KM Diário: 144, Total de KM no mês Letivo (22 dias) 3.168, Total KM ano letivo (10 dez) 31.680.	144	6336,0000	Quilometro	ESCOLA NOVA JERUSALEM I	ESCOLA NOVA JERUSALEM I	ESCOLA NOVA JERUSALEM I
1.2.83	TRANSPORTE RODOVIÁRIA RURAL	ESCOLAR	MANHÃ/TARDE	RAMAL BITOLÃO - ESCOLA URUCURÉ - SERVIÇO/KM: MANHÃ/TARDE, ITINERÁRIO Saída RAMAL do Bitolão/PA256 (Atravessa a Pista/ Escola - tipo de veículo: ônibus escolar tipo grande com capacidade mínima de 40 alunos. Total de KM Diário: 52, Total de KM no mês Letivo (22 dias) 1.144 Total KM ano letivo (10 dez) 11.440	52	2288,0000	Quilometro	ESCOLA NOVA JERUSALEM I	ESCOLA NOVA JERUSALEM I	ESCOLA URUCURÉ
1.2.84	TRANSPORTE RODOVIÁRIA RURAL	ESCOLAR	MANHÃ/TARDE	LOCALIDADE: IGARAPÉ ARAXITEUA, SÍTIO BELENZINHO - ESCOLA US DE OUTUBRO - SERVIÇO/KM: MANHÃ/TARDE, ITINERÁRIO - Ramal do Paulo / Trans Acará / Ramal do Pastor (retorna) / Ramal Belemzinho - Escola tipo de veículo: ônibus escolar tipo grande com capacidade mínima de 40 alunos. Total de KM Diário: 24, Total de KM no mês Letivo (22 dias) 528, Total KM ano letivo (10 dez) 5.280.	24	1056,0000	Quilometro	ESCOLA PAIVA MELO	ESCOLA PAIVA MELO	ESCOLA OS DE OUTUBRO
1.2.85	TRANSPORTE RODOVIÁRIA RURAL	ESCOLAR	MANHÃ/TARDE	LOCALIDADE: IGARAPÉ ARAXITEUA, COMUNIDADE ESPÍRITO SANTO - ESCOLA PAIVA MELO - SERVIÇO/KM: MANHÃ E TARDE, ITINERÁRIO: Ramal do Paulo / Trans Acará / Ramal do Pastor (retorna) / Ramal do Belemzinho - Escola PAIVA MELO - Tipo de veículo: ônibus escolar tipo grande com capacidade mínima de 40 alunos. Total de KM Diário: 42, Total de KM no mês Letivo (22 dias) 924, Total KM ano letivo (10 dez) 9.240	42	1848,0000	Quilometro	ESCOLA PAIVA MELO	ESCOLA PAIVA MELO	ESCOLA PAIVA MELO
1.2.86	TRANSPORTE RODOVIÁRIA RURAL	ESCOLAR	MANHÃ/TARDE	LOCALIDADE: IGARAPÉ ARAXITEUA, COMUNIDADE ESPÍRITO SANTO - ESCOLA PAIVA MELO - SERVIÇO/KM: MANHÃ/TARDE/NOITE, ITINERÁRIO: Saída do Ramal do Dadinho / Ramal do Timbi / Ramal do Ladio (ida e volta) / Comunidade Bom Jesus (ida e volta) / Ramal do Braço (ida e volta) / Ramal do Braço (Timbi) / Ramal da Malvina (ida e volta) / Comunidade do Braço / Ramal do Espírito Santo até a escola Paiva Melo, tipo de veículo: ônibus escolar tipo grande com capacidade mínima de 40 alunos. Total de KM Diário: 174, Total de KM no mês Letivo (22 dias) 3.828, Total KM ano letivo (10 dez) 38.280	174	7656,0000	Quilometro	ESCOLA PAIVA MELO	ESCOLA PAIVA MELO	ESCOLA PAIVA MELO
1.2.87	TRANSPORTE RODOVIÁRIA RURAL	ESCOLAR	MANHÃ/TARDE	LOCALIDADE: IGARAPÉ ARAXITEUA, COMUNIDADE ESPÍRITO SANTO - ESCOLA PAIVA MELO - SERVIÇO/KM: MANHÃ/TARDE/NOITE, ITINERÁRIO: Trans Acará - Vila do Belenzinho / Ramal do Pastor (ida e volta) / Trans Acará / Ramal do pedrinho (ida e volta) / Trans Acará / Ramal do Neves (ida e volta) / Trans Acará / Vila do Espírito Santo até a escola, tipo de veículo: ônibus escolar tipo grande com capacidade mínima de 40 alunos. Total de KM Diário: 126, Total de KM no mês Letivo (22 dias) 2.772, Total KM ano letivo (10 dez) 27.720.	126	8316,0000	Quilometro	ESCOLA PAIVA MELO	ESCOLA PAIVA MELO	ESCOLA PAIVA MELO



1.2.88	TRANSPORTE RODOVIÁRIA RURAL	ESCOLAR	MANHÃ/TARDE	LOCALIDADE: COMUNIDADE SAN... ARBARA ALTO ACARA - ESCOLA SANTA BARBARA - SERVIÇO/KM: MANHÃ E I... ITINERÁRIO: Nazare do Baixo (Ref. Padaria Sr. Iven) / Ramal Ipitanga / Ramal Denis (Retoma) Ipinga Comunidade / Ramal Santa Barbara - Escola. - Tipo de veículo: ônibus escolar tipo grande com capacidade mínima de 40 alunos. Total de KM Diário: 112, Total de KM no mês Letivo (22 dias) 2.464, Total KM ano letivo (10 dez) 24.640.	112	4928,0000	Quilometro	ESCOLA PINTO MARQUES	ESCOLA SANTA BARBARA
1.2.90	TRANSPORTE RODOVIÁRIA RURAL	ESCOLAR RURAL	MANHÃ/TARDE	SÃO ROSÁRIO MARGEM DO RIO - RAMAL DO PERES - SERVIÇO/KM: MANHÃ/TARDE, ITINERÁRIO - Ramal do Cacão (Peres) - Margem do Rio / Praça Matriz / ESCOLAS DA CIDADE. tipo de veículo: ônibus escolar tipo grande com capacidade mínima de 40 alunos. Total de KM Diário: 16, Total de KM no mês Letivo (22 dias) 352, Total KM ano letivo (10 dez) 3.520	16	704,0000	Quilometro	ESCOLAS DA CIDADE	ESCOLAS DA CIDADE
1.2.92	TRANSPORTE RODOVIÁRIA RURAL	ESCOLAR RURAL	MANHÃ/TARDE	RAMAL KM 09 - GALHO BRANCO - SERVIÇO/KM: MANHÃ/TARDE, ITINERÁRIO - Ramal do Galho Branco (Faustino) km 09 / Localidade Mauuru / PA 252 - Acará - Moju / Cidade Praça Matriz / ESCOLAS DA CIDADE. tipo de veículo: ônibus escolar tipo grande com capacidade mínima de 40 alunos. Total de KM Diário: 92, Total de KM no mês Letivo (22 dias) 2.024, Total KM ano letivo (10 dez) 20.240	92	4048,0000	Quilometro	ESCOLAS DA CIDADE	ESCOLAS DA CIDADE
1.2.93	TRANSPORTE RODOVIÁRIA RURAL	ESCOLAR RURAL	MANHÃ/TARDE	LOCALIDADE: SANTANA - BAIVO - ACARÁ - MARGEM DO RIO - SERVIÇO/KM: MANHÃ/TARDE, ITINERÁRIO - Comunidade Santana / Monte Horebe / Betânia / Monte Tabó / Perna Sul Alca - Viária / Ramal da Alemanna / PA 252 km 16 / Cidade Praça Matriz / ESCOLAS DA CIDADE. tipo de veículo: ônibus escolar tipo grande com capacidade mínima de 40 alunos. Total de KM Diário: 196, Total de KM no mês Letivo (22 dias) 4.312, Total KM ano letivo (10 dez) 43.120	196	8624,0000	Quilometro	ESCOLAS DA CIDADE	ESCOLAS DA CIDADE
1.2.94	TRANSPORTE RODOVIÁRIA RURAL	ESCOLAR RURAL	MANHÃ/TARDE	LOCALIDADE: VILA DE ROMA - SERVIÇO/KM: MANHÃ/TARDE, ITINERÁRIO - Vila de Roma / Vila Vera Cruz / Ramal da Vera Cruz até a Balsinha próximo Rio Pequeno (cidade) / ESCOLAS DA CIDADE. tipo de veículo: ônibus escolar tipo grande com capacidade mínima de 40 alunos. Total de KM Diário: 116, Total de KM no mês Letivo (22 dias) 2.552, Total KM ano letivo (10 dez) 25.520	116	5104,0000	Quilometro	ESCOLAS DA CIDADE	ESCOLAS DA CIDADE
1.2.95	TRANSPORTE RODOVIÁRIA RURAL	ESCOLAR RURAL	MANHÃ/TARDE	LOCALIDADE: BAIVO - ACARÁ - MARGEM DO RIO - SERVIÇO/KM: MANHÃ/TARDE, ITINERÁRIO - Ramal do "Cú Branco" / Ramal do km 05 / PA 252 PA. 252 - Acará - Moju km 05 / Cidade Praça Matriz / ESCOLAS DA CIDADE - tipo de veículo: ônibus escolar tipo grande com capacidade mínima de 40 alunos. Total de KM Diário: 138, Total de KM no mês Letivo (22 dias) 3.036, Total KM ano letivo (10 dez) 30.360	138	6072,0000	Quilometro	ESCOLAS DA CIDADE	ESCOLAS DA CIDADE
1.2.97	TRANSPORTE RODOVIÁRIA RURAL	ESCOLAR RURAL	MANHÃ/NOITE	LOCALIDADE: VILA JUVENAL PA 252 PA - ACARÁ - MOJU KM 40 - SERVIÇO/KM: MANHÃ/NOITE, ITINERÁRIO - KM 40/ km36/ CIDADE. tipo de veículo: ônibus escolar tipo grande com capacidade mínima de 40 alunos. Total de KM Diário: 160, Total de KM no mês Letivo (22 dias) 3.520, Total KM ano letivo (10 dez) 33.440.	160	7040,0000	Quilometro	ESCOLAS DA CIDADE	ESCOLAS DA CIDADE
1.2.98	TRANSPORTE RODOVIÁRIA RURAL	ESCOLAR RURAL	MANHÃ/TARDE	LOCALIDADE: RAMAL MARIQUITA - DONA JOANA - SERVIÇO/KM: MANHÃ/TARDE, ITINERÁRIO - Ramal Mariquita - D. Joana / Vila da Paz / Cajuero / Vila Timboteua / Ramal da Brasília / Trans Acará / Vila Colatina / PA 252 Acará - Concordeia / cidade Praça Matriz / ESCOLAS DA CIDADE. tipo de veículo: ônibus escolar tipo grande com capacidade mínima de 40 alunos. Total de KM Diário: 148, Total de KM no mês Letivo (22 dias) 3.256, Total KM ano letivo (10 dez) 32.560.	148	6512,0000	Quilometro	ESCOLAS DA CIDADE	ESCOLAS DA CIDADE
1.2.99	TRANSPORTE RODOVIÁRIA RURAL	ESCOLAR RURAL	MANHÃ/TARDE	LOCALIDADE: RAMAL JUPIUBA - CERA BENTA - PA. 252 ACARÁ - CONCORDIA - SERVIÇO/KM: MANHÃ/TARDE, ITINERÁRIO - Ramal Jupuba - Cera Benta / Ramal Ceara (retorna) / Ramal Nova Gloria / Vila Jupuba / Ramal Jupuba / Pa - 252 - Acará - Concordeia - Espalinada - próximo o ramal da Mariquita (retorna) Cidade Praça Matriz / ESCOLAS DA CIDADE. tipo de veículo: ônibus escolar tipo grande com capacidade mínima de 40 alunos. Total de KM Diário: 152, Total de KM no mês Letivo (22 dias) 3.344, Total KM ano letivo (10 dez) 33.440.	152	6688,0000	Quilometro	ESCOLAS DA CIDADE	ESCOLAS DA CIDADE
1.2.100	TRANSPORTE RODOVIÁRIA RURAL	ESCOLAR RURAL	MANHÃ	LOCALIDADE: PORTO DO ADELSON LIMA (Boa Esperança) - SERVIÇO/KM: MANHÃ/TARDE, ITINERÁRIO - Saída do porto do Adelson/ Ramal boa Esperança/porto da areia / PA - 252 - km 05 Cidade Praça Matriz / ESCOLAS DA CIDADE tipo de veículo: ônibus escolar tipo grande com capacidade mínima de 40 alunos. Total de KM Diário: 44, Total de KM no mês Letivo (22 dias) 9.680.	44	1936,0000	Quilometro	ESCOLAS DA CIDADE	ESCOLAS DA CIDADE
1.2.101	TRANSPORTE RODOVIÁRIA RURAL	ESCOLAR RURAL	MANHÃ	LOCALIDADE: PORTO DA AREIA KM 05 - SERVIÇO/KM: MANHÃ/NOITE, ITINERÁRIO - Saída do porto da areia / Entra no ramal barro alto Volta ramal do km 05/ PA - 252 - km 05 Cidade Praça Matriz / ESCOLAS DA CIDADE. tipo de veículo: ônibus escolar tipo grande com capacidade mínima de 40 alunos. Total de KM Diário: 48, Total de KM no mês Letivo (22 dias) 1056 Total KM ano letivo (10 dez) 10.560.	48	2112,0000	Quilometro	ESCOLAS DA CIDADE	ESCOLAS DA CIDADE





P

ROTA N°	1.2.102	TRANSPORTE RODOVIÁRIA CIDADE	ESCOLAR RURAL	ESCOLAR / MANHÃ/TARDE	Vila Formosa - Margem do Rio - Acará - VILA KM 34 - (ônibus para cidade) SERVIÇO/KM: MANHÃ/NOITE, ITINE: Vila Formosa / Vila Sapucaia / Vila Bom Remédio / Comunidade São Francisco / Ramal Mario Fernandes / até a PA 252 Km 34 / ESCOLAS DA CIDADE. Tipo de veículo: ônibus escolar tipo grande com capacidade mínima de 40 alunos. Total de KM Diário: 124, Total de KM no mês Letivo (22 dias) 2.728, Total KM ano letivo (10 dez) 27.280.	124	5456,0000	Quilometro	ESCOLAS DA CIDADE	ESCOLAS DA CIDADE
---------	---------	------------------------------	---------------	-----------------------	--	-----	-----------	------------	-------------------	-------------------

ITEM		/ DESCRIÇÃO		ESPECIFICAÇÃO DO ITINERÁRIO		DIÁRIAS BIM	NUCLEO	NUCLEADA
ROTA Nº	1.3.1	TRANSPORTE RURAL / CIDADE	FLUVIAL	MANHÃ/TARDE	Saída do Porto Menino Jesus / Rio Acará até a Cidade – SERVIÇO/HORA: MANHÃ E TARDE, - tipo de transporte: BARCO A MOTOR COM COBERTURA, EM PERFEITAS CONDIÇÕES DE USO, CONTEUDO OS EQUIPAMENTOS DE PROTEÇÃO E SALVAMENTO, LOTACÃO MÁXIMA DE 40 ALUNOS. Total de diárias no mês letivo: 22 diárias, total diárias ano letivo: 220 dias letivos (referente a dez meses letivos), distância percorrida por diária 6 km 245 m, quantidade de alunos: 40 alunos.	44	CIDADE	CIDADE
ROTA Nº	1.3.2	TRANSPORTE RURAL / CIDADE	FLUVIAL	MANHÃ	Saída da Bela Vista Alto – Acará / Escolas Cidades – SERVIÇO/HORA: MANHÃ, Tipo de Transporte: BARCO A MOTOR COM COBERTURA, EM PERFEITAS CONDIÇÕES DE USO, CONTEUDO OS EQUIPAMENTOS DE PROTEÇÃO E SALVAMENTO, LOTACÃO MÁXIMA DE 40 ALUNOS. Total de diárias no mês letivo: 22 diárias, total diárias ano letivo: 220 dias letivos (referente a dez meses letivos), distância percorrida por diária 2 km 650 m, quantidade de alunos: 40 alunos.	44	CIDADE	CIDADE
ROTA Nº	1.3.3	TRANSPORTE RURAL / CIDADE	FLUVIAL	TARDE	Saída do Juruá/ Rio Acará até a CIDADE – SERVIÇO/HORA: MANHÃ E TARDE, Tipo de transporte: BARCO A MOTOR COM COBERTURA, EM PERFEITAS CONDIÇÕES DE USO, CONTEUDO OS EQUIPAMENTOS DE PROTEÇÃO E SALVAMENTO, LOTACÃO MÁXIMA DE 40 ALUNOS. Total de diárias no mês letivo: 22 diárias, total diárias ano letivo: 220 dias letivos (referente a dez meses letivos), distância percorrida por diária 12 km 05 m, quantidade de alunos: 40 alunos.	44	CIDADE	CIDADE
ROTA Nº	1.3.4	TRANSPORTE RURAL / CIDADE	FLUVIAL	MANHÃ/TARDE	Saída da comunidade Fortaleza / São Rosário / Porto do Cacoal / ÔNIBUS-CIDADE SERVIÇO/HORA: MANHÃ/TARDE e NOITE, Tipo de transporte: BARCO A MOTOR COM COBERTURA, EM PERFEITAS CONDIÇÕES DE USO, CONTEUDO OS EQUIPAMENTOS DE PROTEÇÃO E SALVAMENTO, LOTACÃO MÁXIMA DE 40 ALUNOS. Total de diárias no mês letivo: 22 diárias, total diárias ano letivo: 220 dias letivos (referente a dez meses letivos), distância percorrida por diária 9 km 135 m, quantidade de alunos: 40	44	CIDADE	CIDADE
ROTA Nº	1.3.5	TRANSPORTE RURAL / CIDADE	FLUVIAL	MANHÃ/TARDE	Saída do porto do governo/ Rio Acará - CIDADE – SERVIÇO/HORA: MANHÃ TIPO DE TRANSPORTE: BARCO A MOTOR COM COBERTURA, EM PERFEITAS CONDIÇÕES DE USO, CONTEUDO OS EQUIPAMENTOS DE PROTEÇÃO E SALVAMENTO, LOTACÃO MÁXIMA DE 40 ALUNOS. Total de diárias no mês letivo: 22 diárias, total diárias ano letivo: 220 dias letivos (referente a dez meses letivos), distância percorrida por diária 9 km 360 m, quantidade de alunos: 40 alunos	44	CIDADE	CIDADE
ROTA Nº	1.3.11	TRANSPORTE RURAL	FLUVIAL	MANHÃ/TARDE	Saída do Porto Itacuan – Mirim / - ESCOLA BOA VISTA I – SERVIÇO/HORA: MANHÃ E TARDE, Tipo de transporte: BARCO A MOTOR COM COBERTURA, EM PERFEITAS CONDIÇÕES DE USO, CONTEUDO OS EQUIPAMENTOS DE PROTEÇÃO E SALVAMENTO, LOTACÃO MÁXIMA DE 40 ALUNOS. Total de diárias no mês letivo: 22 diárias, total diárias ano letivo: 220 dias letivos (referente a dez meses letivos), distância percorrida por diária 6 km 232 m, quantidade de alunos: 40 alunos.	44	ESCOLA BOA VISTA I	ESCOLA BOA VISTA I
ROTA Nº	1.3.13	TRANSPORTE RURAL	FLUVIAL	TARDE	Saída do porto da Dona Edna para o porto da Escola Vereador Branco – Alto Acará / ESCOLAS IZABEL BARRAL – SERVIÇO/HORA: TARDE, Tipo de transporte: BARCO A MOTOR COM COBERTURA, EM PERFEITAS CONDIÇÕES DE USO, CONTEUDO OS EQUIPAMENTOS DE PROTEÇÃO E SALVAMENTO, LOTACÃO MÁXIMA DE 40 ALUNOS. Total de diárias no mês letivo: 22 diárias, total diárias ano letivo: 220 dias letivos (referente a dez meses letivos), distância percorrida por diária 11 km 415 m, quantidade de alunos: 40 alunos.	44	ESCOLA CORONEL SAMPAIO / ESCOLA IZABEL BARRAL	ESCOLA VEREADOR BRANCO / ESCOLA IZABEL BARRAL
ROTA Nº	1.3.15	TRANSPORTE RURAL	FLUVIAL	MANHÃ/TARDE	Saída da Comunidade São Pedro / Rio Acará até a ESCOLA EDUARDO ANGELIM – SERVIÇO/HORA: TARDE, Tipo de transporte: BARCO A MOTOR COM COBERTURA, EM PERFEITAS CONDIÇÕES DE USO, CONTEUDO OS EQUIPAMENTOS DE PROTEÇÃO E SALVAMENTO, LOTACÃO MÁXIMA DE 40 ALUNOS. Total de diárias no mês letivo: 22 diárias, total diárias ano letivo: 220 dias letivos (referente a dez meses letivos), distância percorrida por diária 8 km 132 m, quantidade de alunos: 40 alunos	44	ESCOLA EDUARDO ANGELIM	ESCOLA EDUARDO ANGELIM
ROTA Nº	1.3.18	TRANSPORTE RURAL	FLUVIAL	MANHÃ/TARDE	Saída da Comunidade Santana/ Rio Acará Até a ESCOLA EDUARDO ANGELIM – SERVIÇO/HORA: TARDE, Tipo de transporte: BARCO A MOTOR COM COBERTURA, EM PERFEITAS CONDIÇÕES DE USO, CONTEUDO OS EQUIPAMENTOS DE PROTEÇÃO E SALVAMENTO, LOTACÃO MÁXIMA DE 40 ALUNOS. Total de diárias no mês letivo: 22 diárias, total diárias ano letivo: 220 dias letivos (referente a dez meses letivos), distância percorrida por diária 6 km 132 m, quantidade de alunos: 40 alunos	44	ESCOLA EDUARDO ANGELIM	ESCOLA EDUARDO ANGELIM
ROTA Nº	1.3.28	TRANSPORTE RURAL	FLUVIAL	MANHÃ/TARDE	Saída Fazenda Tanui – Rio Acará / Porto Ceu – ESCOLA GERALDO JOSE DE LIMA – SERVIÇO/HORA: MANHÃ E TARDE - tipo de transporte: BARCO A MOTOR COM COBERTURA, EM PERFEITAS CONDIÇÕES DE USO, CONTEUDO OS EQUIPAMENTOS DE PROTEÇÃO E SALVAMENTO, LOTACÃO MÁXIMA DE 40 ALUNOS. Total de diárias no mês letivo: 22 diárias, total diárias ano letivo: 220 dias letivos (referente a dez meses letivos), distância percorrida por diária 8 km 974 m, quantidade de alunos: 40 alunos	44	ESCOLA EDUARDO ANGELIM	ESCOLA EDUARDO ANGELIM

COMISSÃO DE LICITAÇÃO
 Nº 022
 Rubrica
 ESCOLA GERALDO JOSE DE LIMA
 LIMA



ROTA Nº	1.3.29	TRANSPORTE RURAL	ESCOLAR	FLUVIAL	MANHÃ/TARDE	Saída do Porto da Rosinete - Rio - Acará / Porto do Céu / ESCOLA JOSE GERALDO DE LIMA - SERVIÇO/HORA, MANHÃ E TARDE. - Tipo de transporte: barco tipo grande BARCO A MOTOR COM COBERTURA, EM PERFEITAS CONDIÇÕES DE USO, CONTENDO OS EQUIPAMENTOS DE PROTEÇÃO E SALVAMENTO, LOTAÇÃO MÁXIMA DE 40 ALUNOS. Total de diárias no mês letivo: 22 diárias, total diárias ano letivo: 220 dias letivos (referente a dez meses letivos), distância percorrida por diária 5 km 696 m, quantidade de alunos: 40 alunos	44	Diárias	ESCOLA GERALDO JOSE DE LIMA	ESCOLA GERALDO JOSE DE LIMA
ROTA Nº	1.3.39	TRANSPORTE RURAL	ESCOLAR	FLUVIAL	MANHÃ/TARDE	Saída do Porto Antônio - Igarapé - ESCOLA MANOEL JOSÉ DA SILVA - BARCO A MOTOR COM COBERTURA, EM PERFEITAS CONDIÇÕES DE USO, CONTENDO OS EQUIPAMENTOS DE PROTEÇÃO E SALVAMENTO, LOTAÇÃO MÁXIMA DE 40 ALUNOS. Total de diárias no mês letivo: 22 diárias, total diárias ano letivo: 220 dias letivos (referente a dez meses letivos), distância percorrida por diária 5 km 548 m, quantidade de alunos: 40 alunos	44	Diárias	ESCOLA MANOEL JOSÉ DA SILVA	ESCOLA MANOEL JOSÉ DA SILVA
ROTA Nº	1.3.43	TRANSPORTE RURAL	ESCOLAR	FLUVIAL	MANHÃ/TARDE	Saída Casa Dona Neuza Baia Guajará / entra no igarapé Cachoira/ volta para o rio / segue até Escola ESPÍRITO SANTO SERVIÇO/HORA, MANHÃ E TARDE, tipo de transporte: BARCO A MOTOR COM COBERTURA, EM PERFEITAS CONDIÇÕES DE USO, CONTENDO OS EQUIPAMENTOS DE PROTEÇÃO E SALVAMENTO, LOTAÇÃO MÁXIMA DE 40 ALUNOS. Total de diárias no mês letivo: 22 diárias, total diárias ano letivo: 220 dias letivos (referente a dez meses letivos), distância percorrida por diária 5 km 713 m, quantidade de alunos: 40 alunos	44	Diárias	ESCOLA NOSSA SENHORA DO PERPÉTUO SOCORRO II	ESCOLA ESPÍRITO SANTO
ROTA Nº	1.3.48	TRANSPORTE RURAL	ESCOLAR	FLUVIAL	TARDE	Saída do furo do benedito / furo do maracujá - ESCOLA NOSSA SENHORA DO PERPÉTUO SOCORRO II - SERVIÇO/HORA, MANHÃ E TARDE, Tipo de transporte: BARCO A MOTOR COM COBERTURA, EM PERFEITAS CONDIÇÕES DE USO, CONTENDO OS EQUIPAMENTOS DE PROTEÇÃO E SALVAMENTO, LOTAÇÃO MÁXIMA DE 40 ALUNOS. Total de diárias no mês letivo: 22 diárias, total diárias ano letivo: 220 dias letivos (referente a dez meses letivos), distância percorrida por diária 10 km 322 m, quantidade de alunos: 40 alunos	44	Diárias	ESCOLA NOSSA SENHORA DO PERPÉTUO SOCORRO II	ESCOLA NOSSA SENHORA DO PERPÉTUO SOCORRO II
ROTA Nº	1.3.52	TRANSPORTE RURAL	ESCOLAR	FLUVIAL	TARDE	Saída da Comunidade São Pedro/ Rio Acará /filha do Papagaio/Baia do Guajará/ Furo do Benedito - ESCOLA NOSSA SENHORA DO PERPÉTUO SOCORRO II - SERVIÇO/HORA, MANHÃ E TARDE, Tipo de transporte: BARCO A MOTOR COM COBERTURA, EM PERFEITAS CONDIÇÕES DE USO, CONTENDO OS EQUIPAMENTOS DE PROTEÇÃO E SALVAMENTO, LOTAÇÃO MÁXIMA DE 40 ALUNOS. Total de diárias no mês letivo: 22 diárias, total diárias ano letivo: 220 dias letivos (referente a dez meses letivos), distância percorrida por diária 9 km 300 m, quantidade de alunos: 40 alunos	44	Diárias	ESCOLA NOSSA SENHORA DO PERPÉTUO SOCORRO II	ESCOLA NOSSA SENHORA DO PERPÉTUO SOCORRO II
ROTA Nº	1.3.67	TRANSPORTE RURAL	ESCOLAR	FLUVIAL	MANHÃ/TARDE	Saída da casa do André Ferreira/Igarapé-Araticum até ESCOLA PAIVA MELO - SERVIÇO/HORA, MANHÃ, TARDE E NOITE, Tipo de transporte: BARCO A MOTOR COM COBERTURA, EM PERFEITAS CONDIÇÕES DE USO, CONTENDO OS EQUIPAMENTOS DE PROTEÇÃO E SALVAMENTO, LOTAÇÃO MÁXIMA DE 40 ALUNOS. Total de diárias no mês letivo: 22 diárias, total diárias ano letivo: 220 dias letivos (referente a dez meses letivos), distância percorrida por diária 16 km 10 m, quantidade de alunos: 40 alunos	44	Diárias	ESCOLA PAIVA MELO	ESCOLA PAIVA MELO
ROTA Nº	1.3.72	TRANSPORTE RURAL	ESCOLAR	FLUVIAL	MANHÃ/TARDE	Saída do Porto Novo / São Raimundo alto Acará até a ESCOLA SANTA BARBARA - SERVIÇO/HORA, MANHÃ E TARDE, Tipo de transporte: BARCO A MOTOR COM COBERTURA, EM PERFEITAS CONDIÇÕES DE USO, CONTENDO OS EQUIPAMENTOS DE PROTEÇÃO E SALVAMENTO, LOTAÇÃO MÁXIMA DE 40 ALUNOS. Total de diárias no mês letivo: 22 diárias, total diárias ano letivo: 220 dias letivos (referente a dez meses letivos), distância percorrida por diária 8 km 600 m, quantidade de alunos: 40 alunos	44	Diárias	ESCOLA PINTO MARQUES	ESCOLA SANTA BARBARA
ROTA Nº	1.3.74	TRANSPORTE RURAL	ESCOLAR	FLUVIAL	MANHÃ/TARDE	Saída do São João (Sapucaia) alto Acará até a ESCOLA SANTA BARBARA - SERVIÇO/HORA, TARDE Tipo de Transporte: BARCO A MOTOR COM COBERTURA, EM PERFEITAS CONDIÇÕES DE USO, CONTENDO OS EQUIPAMENTOS DE PROTEÇÃO E SALVAMENTO, LOTAÇÃO MÁXIMA DE 40 ALUNOS. Total de diárias no mês letivo: 22 diárias, total diárias ano letivo: 220 dias letivos (referente a dez meses letivos), distância percorrida por diária 11 km 024 m, quantidade de alunos: 40 alunos	44	Diárias	ESCOLA PINTO MARQUES	ESCOLA SANTA BARBARA
ROTA Nº	1.3.83	TRANSPORTE RURAL	ESCOLAR	FLUVIAL	MANHÃ/TARDE	Saída do Porto do Paulo doído Rio Acará / Igarapé Itapicuru / ESCOLA SANTA LUZIA I - SERVIÇO/HORA, MANHÃ E TARDE, - Tipo de transporte: BARCO A MOTOR COM COBERTURA, EM PERFEITAS CONDIÇÕES DE USO, CONTENDO OS EQUIPAMENTOS DE PROTEÇÃO E SALVAMENTO, LOTAÇÃO MÁXIMA DE 20 ALUNOS. Total de diárias no mês letivo: 22 diárias, total diárias ano letivo: 220 dias letivos (referente a dez meses letivos), distância percorrida por diária 5 km 610 m, quantidade de alunos: 20 alunos	44	Diárias	ESCOLA SANTA LUZIA I	ESCOLA SANTA LUZIA I
ROTA Nº	1.3.86	TRANSPORTE RURAL	ESCOLAR	FLUVIAL	MANHÃ/TARDE	Saída do Porto da Agrovila - Igarapé Itapicuru / ESCOLA SANTA LUZIA I - SERVIÇO/HORA, MANHÃ E TARDE, Tipo de transporte: BARCO A MOTOR COM COBERTURA, EM PERFEITAS CONDIÇÕES DE USO, CONTENDO OS EQUIPAMENTOS DE PROTEÇÃO E SALVAMENTO, LOTAÇÃO MÁXIMA DE 20 ALUNOS. Total de diárias no mês letivo: 22 diárias, total diárias ano letivo: 220 dias letivos (referente a dez meses letivos), distância percorrida por diária 1 km 183 m, quantidade de alunos: 20 alunos	44	Diárias	ESCOLA SANTA LUZIA I	ESCOLA SANTA LUZIA I

[Handwritten signature]